

Tourenprogramm 2018

Liebe Mitglieder und Freunde der Sektion Donauwörth,

durch die Unterstützung vieler Tourenleiterinnen und Tourenleiter konnten wir ein vielfältiges Programm zusammenstellen. Wir freuen uns sehr, Sie bei einer Tour oder bei einem Vereinsabend am Donnerstag zu begrüßen.

Ich wünsche Ihnen ein unfallfreies Bergjahr 2018.

Ottmar Müller, Tourenreferent

Anmeldeverfahren 2018

Skitouren:

Anmeldung zu den Skitouren sind per E-Mail direkt bei den Tourenleitern möglich.

Familientouren:

Anmeldungen per E-Mail oder Telefon direkt bei den Tourenleitern. Bei Familientouren wird kein Sektionsbeitrag erhoben.

Tourenprogramm:

Vormerkungen für Touren können mit dem Erscheinen des Tourenprogramms in einer Box im AlpinCenter eingeworfen, per Postkarte an unserer Geschäftsstelle oder via touren@dav-donauwoerth.de geschickt werden. So besteht Chancengleichheit für alle Interessenten.

Das AlpinCenter befindet sich im Stockwerk zwischen Ausleihbüro und Küche. Am Dienstag, den 20. Februar endet die Vormerkphase.

Bei Überbuchungen entscheidet das Los. Ab Donnerstag 22. Februar, 19:00 Uhr liegen die Teilnehmerlisten im AlpinCenter aus.

Wir bitten um **Barzahlung** der Anzahlung bis spätestens 8. März. Andernfalls rückt der Interessent auf die Warteliste.

Für Auskünfte zu den Touren stehen Ihnen Berater des AlpinCenter donnerstags von 20:00 - 21:00 Uhr oder per Telefon 0906/ 98 00 42 88 zur Verfügung.

Weitere Informationen

Der Sektionsbeitrag für jede Tour beläuft sich auf 3 € pro Tag. Dieser Betrag wird von der Anzahlung abgezogen.

Die Anzahlung liegt in der Regel bei 15 €. Sie wird auf die Fahrtkosten angerechnet. Die Anzahlung für Bergmesse und Tourenbus beträgt 20 €, für Nichtmitglieder 25 €; Kurse kosten 30 € und sind nur für Mitglieder.

Organisatorische Hinweise zu den Touren sind spätestens am Donnerstagabend vor der Tour in AlpinCenter verfügbar oder beim Tourenleiter direkt zu erfragen.

Kletterhalle

Infos zur Kletterhalle und zum dortigen Kursangebot finden Sie unter www.kletterhalle-don.de.

Öffnungszeiten der Kletterhalle:

Mo - Fr: 16:00 - 22:00 Uhr

Sa: 14:00 - 21:00 Uhr

So: 10:00 - 21:00 Uhr

Am 21. April finden die Donauwörther Stadtmeisterschaften 2018 statt (siehe Homepage).

I. Winterprogramm

Tourenski, LVS-Sets und Schneeschuhe können in der Sektion ausgeliehen werden. Die Materialausleihe ist donnerstags ab 20:00 Uhr geöffnet.

In der Materialausleihe sind vergünstigte Tagesskipässe für Fellhorn, Nebelhorn, Walmendinger Horn und Ifen erhältlich.

Erwachsene ab Jg. 99: 36 € statt 47 €

Jugendliche (Jg. 00/01): 28 € statt 37 €

Kinder (Jg. 02 – 11): 17 € statt 18 €

Schüler, Studenten, Azubis (Jg. 1992 und jünger): 28 € statt 37 €

Kinder Jg. 2012 u. jünger gibt es an der Kasse eine „Schneemann Karte“ für 9 €.

S01	25. Jan	Nachtskitour am Tegelberg oder Kolben Stefan Richter; stefanrichter@online.de	WS **
S02	31. Jan + 7. Feb	Lawinen: Zwei Theorieabende zum Einstieg in die Lawinenkunde für Tourengänger oder zur Auffrischung Turm, 19:00 Uhr Harald Lindner; av-don-special@t-online.de	
S03	3./4. Feb	Skitour mit Hüttenübernachtung - Ziel nach Lage, Sa. + So. jeweils eine Tour, ca. 1100 Hm Stefan Richter; stefanrichter@online.de	WS-ZS **
S04	11. Feb	Skitour für Fortgeschrittene - z.B. Lechtaler Wetterspitze oder Ammergauer Kreuzspitze Ludwig Koch; skitouren@bayern-mail.de	ZS **
S05	18. Feb	Skitour am nördlichen Alpenrand Tim Roser; troser@gmx.de	WS-ZS **
S06	24. Feb	Party-Skifahrt XXL Montafon Valisera Bahn Mindestalter: ab 16 Jahre Anmeldeschl.: 10. Feb.; Preise (Bus & Tagesskipass, kleines Frühstück) Erwachsene ab Jg. 97: 65 € Jugend Jg. 1998-2000: 65 € Senioren ab Jg. 53: 65 € Abfahrt: 5 Uhr Nordschwabenhalle Höchstädt Ansprechpartner: Ernst Sonnenleitner Anmeldung unter: www.ski-und-rad.de	
S07	24./25. Feb	Lawinen - Die richtige Entscheidung auf Tour; PraxisWoE für Tourengänger, die schon einen Lawinenkurs in Theorie und Praxis absolviert haben oder über gute Vorkenntnisse verfügen Meldeschluss: 18. Januar Harald Lindner; av-don-special@t-online.de	WS **
S08	25. Feb	Tagesskitour - Ziel je nach Schneelage Stefan Richter; stefanrichter@online.de	ZS **
S09	10. - 17. März	Skiwoche Südtirol in La Villa Hotel Desalpes direkt im Gebiet Dolomiti Superski, individuelle Tagesgestaltung Leitung und Anmeldung: Gerlinde Baumgartner und Katja Bäcker; katja_baecker@gmx.net	

S10	17. - 18. März	Hüttenskitour - Ziel nach Schneelage Sa.: Anreise + kurze Tour; So.: Tour + Rückfahrt Tim Roser; troser@gmx.de	ZS **_***
S11	13.-15. April	3-tägige Skihochtour in den Schweizer Bergen Ziel nach Schneelage, 1000 bis 1500 Hm, 4 - 8 Std. Gletschererfahrung relevant, evtl. leichte Kletterei Andreas Hitzler; andreas.hitzler@gmx.ch	ZS **_***


Ausrüstung in Absprache mit den Tourenleitern



Charakter: L: Leicht, WS: Wenig schwierig, S: Schwierig, ZS: Ziemlich schwierig


Kondition: * bis 900 Hm, ** 900 bis 1400 Hm, *** über 1400 Hm,
**** Skihochtour



Risikoeinschätzung unter www.dav-donauwoerth.de und in Absprache mit den Tourenleitern


II. Tourenprogramm

Unsere Touren „Light“ (siehe Seite 16) sind mit einem  gekennzeichnet.



 T01	20. Jan	Gindelalmschneid - Vom Schliersee zum Tegernsee: Die Bahn macht's möglich Schneeschuhtour, 650 Hm↑↓, 13 km, 6 Std. Bernd Prause	W* R1
T02	3. Feb	Simetsberg (1870 m) - Schneeschuhtour am Walchensee / Bayerische Voralpen 1050 Hm↑↓, 12 km, 6 Std. Bernd Prause	W** R2
 T03	17. Feb	Ein feiner Zug - Garmisch-Partenkirchen - Aula-Alm - historische Bobbahn (Museum) - Kochelbergalm - Partnachklamm - GAP; 4 - 5 Std.; Reise mit der DB Helmut Lutzenberger	W* R1
T04	24. März	Besuch der Ausstellung Hoch hinaus! - Wege & Hütten in den Alpen, AV-Museum München, Stadtbummel, Reise mit DB Ottmar Müller	R0

T05	6. - 8. April	Wie Gruppen uns verändern - Der Risikofaktor Mensch bei alpinen Unternehmungen, Outdoor-Workshop: Almi's Berghotel, Obernberg im Wipptal Dr. Dagmar Wahl (Psychotherapie), Claudia Reichenbacher, Bernd Prause	W* R1
 T06	7. April	Denkmale im Gebiet des Schlössle/Karab Archäologisch/geologische Halbtagestour meist weglos Gudrun Reißer	W
T07	21. - 28. April	Welterbesteig in der Wachau Wanderwoche: Weingasthof Aufreiter Landhaus Ilse Stefan Leinfelder	W** R1
T08	27. April - 2. Mai	52. Wallfahrt von Perchtoldsdorf nach Mariazell zusammen mit AV-Sektion Perchtoldsdorf - Teufelsstein, Deadline 1. Feb. ⇨ Karl Blank, ☎ 0906/6866	W** R1
T09	5. Mai	Après Ski - Kandahar-Abfahrt / Garmisch; Exkursion in Kooperation mit der VHS DON 200 Hm↑, 1200 Hm↓, 12 km, 6 Std. Anmeldung über das VHS-Programm Donauwörth Bernd Prause	W** R1
 T10	10. Mai	Breitachklamm: Rundwanderung durch die Klamm und über die Müller Alpe zurück, familieneeignet Ottmar Müller	W R1
T11	10. - 12. Mai	Kombinierte Arbeits- / Bergfahrt Hinterhornbach Gustav Dinger	W ** R1
 T12	26. Mai	Blühende Landschaften - Mittenwald, Wanderrunde über den Hohen Kranzberg (1391 m) 450 Hm↑↓, 13 km, 4 Std. Edith Schick	W R1
T13	2. - 3. Juni	Arbeitsfahrt Hinterhornbach - Wegebau im Arbeitsgebiet der Sektion DON Gustav Dinger	R1
T14	Di., 5. Juni, 18:00	Outdoor-Erste-Hilfe-Kurs Steinbruch am Wichtelesberg, Parkstadt/DON Roland Nödel	

T15	8. - 10. Juni	Alpiner Grundkurs Kurs sowohl für Anfänger als auch für fortgeschrittene Berggeher; Theorieteil: Tourenplanung, Wetterkunde, Orientierung; Praxisteil: Gehen im Steilgelände, queren von Schotterrinnen und Firnfeldern; Kursort nach Wetterlage Manne Schurr, Gisela Blank & Martin Dirr	BG* R1
 T16	9. Juni	Kleine Nagelfluh-Runde: Gunzesried - Steineberg (1677 m), via Wiesach Alpe zum Grat zwischen Stuiben und Steineberg, am Grat zum Gipfel, zurück über Vordere Krumbacher, Dürrehorn und Winkelwies Alpe; 800 Hm↑↓ 12 km, 4½ Std. Ernst Sonnenleitner	W* R1
T17	15. - 17. Juni	Kletterkurs: Von der Halle an den Fels Voraussetzung: Sicher Klettern im 5. Grad indoor Freitagabend: Vorbesprechung in der Kletterhalle, Einklettern und Vorübungen Sa. + So. Konstein: Schulung, Übungen und Klettern Thomas Krepkowski & Christian Schmid	F* R1
 T18	Di., 19. Juni	Von Gunzesried über die Alpe Oberberg (Käserei) auf das Bärenköpfe, 560 Hm↑↓, 10 km Johannes Frese	W* R1
T19	21., 23. - 24. Juni	Immer auf Draht - Klettersteigkurs; Kurs mit Theorieabend und alpinem Praxis-WoE, Hüttenwahl je nach Verhältnissen 21.06.: Theorie im AV-Turm, 19:00 Uhr 23.06.: Begehung eines Übungsklettersteiges 24.06.: Begehung eines alpinen Klettersteiges der mittleren Kategorie, Gehzeit 5 - 8 Std., bis 1200 Hm Kristina Hambach, Lena Freyd, Tim Roser	BG/F** R2
T20	23. Juni	Sonnwendfeier am Wichtelesberg	
T21	24. Juni	Knittelkarspitze (2378 m) Lechtal - Startpunkt Gh Wetterspitze/Kelmen (1390 m), Kelmer Jöchl - Steinkar - Knittelkarkopf (2315 m) - Knittelkarspitze - Abstieg übers Kelmer Wetterkreuz nach Kelmen Ernst Sonnenleitner	BG** R2

T22	Fr., 29. Juni 18:00	Trockentraining Spaltenbergung Treffpunkt am AV-Turm Bernd Prause	
T23	1. Juli	44. Bergmesse der Sektion Donauwörth mit Pater Anton Karg am Mittagsberg bei Immenstadt, Beginn 11:00 Uhr; Aufstieg zu Fuß 1 - 2 Std. (halb Fuß/halb Bahn) oder ganz mit Sessellift Helmut Lutzenberger	W W* W** R1
T24	1. - 5. Juli	Tour Montafon-Durchquerung Mehrtägige Hüttentour von Bludenz durch das Montafon und Rätikon zur Silvretta; Gipfeloptionen: Schesaplana, Sulzfluh, Drusentürme Manne Schurr	BG*** R2
T25	7. - 9. Juli	Hochtouren in der Rieserfernergruppe Sa.: Fahrt ins Tauferer Ahrntal + Aufstieg zur Kasseler Hütte (2274 m, 2 Std.); So.: Tour auf den Schneeigen Nock (3358 m, 1100 Hm, 7 - 8 Std.); Mo.: Tour auf den Magerstein (3273 m), Talabstieg (Σ 6 - 7 Std.), Heimfahrt; leichte Hochtouren mit Kletterstellen (I), Trittsicherheit, Kondition & Gletschererfahrung obligatorisch Gisela Blank	BG/F** R2
 T26	8. Juli	Hörner Panoramaweg - Rundwanderung mit vielen Einkehrmöglichkeiten: Ostertalparkplatz (996 m)/ Sonthofen - Weltcup-Hütte (1300 m) - Hornalpe - Fahnengehrenalpe - Sigiswanger Horn Alpe - Ragiswanger Horn (1616 m) - Ragiswanger Alpe - Oberalpe - Parkplatz, 670 Hm↑↓, 12 km, 5 Std. Martin Durr	W* R1
T27	13. - 15. Juli	Arbeitsfahrt nach Hinterhornbach Wegebau im Arbeitsgebiet der Sektion Gustav Dinger	R1
T28	14. Juli	Hadergassenfest - Treffpunkt für alle Mitglieder und Freunde des Alpenvereins	

 T29	21. Juli	Gipfel im Doppelpack: Bschießer & Ponten / Tannheimer Tal: Schattwald - Lift zum Wannenjoch - Bschießer (2000 m) - Option Ponten (2045 m); Talabstieg 600 Hm↑, 1100 Hm↓, 4 - 5 Std. Birgit & Alexander Schmid	W** R1
T30	21. - 22. Juli	Lamsenspitze und Sonnjoch / Karwendel Sa.: Gramaialm (1263 m) - Lamsenjochhütte (1953 m), im Anschluss Lamsenspitze (2508 m) via Brudertunnel Klettersteig (C), Normalabstieg 7 Std. So.: Lamsenjochhütte - Hahnkampl - Binnsattel - Sonnjoch-Westgrat zum Gipfel (2457 m); Abstieg über Bärenlahnersattel ins Falzthurmtal; 7 Std., lange, anstrengende Bergtour Edith Schick	BG*** F R2
T31	27. - 28. Juli	Zugspitze über Höllental 1. Tag: Höllentalklamm, Höllentalangerhütte 780 Hm↑, 6 km, 2½ Std. 2. Tag: Höllentalanstieg auf die Zugspitze 1700 Hm↑, 5 km, 6 Std., Klettersteig (B/C), Talabstieg mit der Bahn Martin Dirr	FE*** R2
T32	2. - 5. Aug	Hochtourenkurs Do.: Anfahrt, Hüttenaufstieg, Ausbildung Fr.: Ausbildung Sa.: Puffertag - Ausbildung ggf. Tour So.: Ausbildung, Abstieg Inhalt: Gehen in Schnee und Eis mit und ohne Steigeisen, Sturzübungen, Pickelseinsatz, Anseilen am Gletscher, Gehen am Fix- und Geländerseil, Spaltensturzübungen (Kameraden- und Selbstrettung) Ludwig Koch und Christian Braun	FE** R2
T33	4. Aug	Überschreitung Notkarspitze / Ammergauer Alpen Ettaler Sattel - Ochsensitz - Ziegelspitz -Notkarspitze - Hasenjöchel - Brünstlkopf - Gießenbach Ettaler Sattel; konditionell fordernde Tour über 4 Gipfel; 1300 Hm↑↓, 7 Std. Birgit und Alexander Schmid	BG*** R1

T34	10. - 12. Aug	Adlerweg III - Boden - Dremelscharte - Steinsee- hütte; über Gufelgrasjoch zum Württemberger Haus, über Seescharte nach Madau/Bach im Lechtal Manne Schurr	BG **/** R2
 T35	11. Aug	Drei-Seen-Tour /Tannheimer Tal; per Bahn auf das Neunerköpfe - Landsberger Hütte - Vilsalpsee 500 Hm↑ 1000 Hm↓ Stefan Leinfelder	W** R1
T36	15. - 19. Aug	Gletscherfreie Hochtour in der Texelgruppe Anspruchsvolle Gipfel in stark ausgesetztem Geh- gelände, Schwindelfreiheit u. Trittsicherheit zwingend; 1. Tag: Zwickauer Hütte, 1400 Hm↑, 4 Std.; 2. Tag: Wechsel zur Stettiner Hütte, 750 Hm↑, 850 Hm↓ 4 Std.; 3. Tag: Hohe Wilde (3480 m) 600 Hm↑↓, 4 Std. + 3 Std. zur Lodner Hütte; 4. Tag: Tschigat (2998 m) zum Hochganghaus, 5 Std.; 5. Tag: Rückweg nach Pfelders, 6 Std. + Heimfahrt Ernst Sonnenleitner	BG/F *** R3
 T37	Di., 21. Aug	Bergwanderung Baumgartenschneid (1444 m), Einkehr im Gh. Galaun Start in Tegernsee; 780 Hm↑↓, 10 km, 5 Std. Claudia Reichenbacher	W* R1
T38	30. Aug - 2. Sep	Steinernes Meer: 4-tägige-Tour durch das Steinerne Meer; Gipfelmöglichkeiten: Schönfeldspitze (2653 m), Breithorn, Großer Hundstod; Trittsicher- heit, gute Kondition obligatorisch, alpine Tour! Tobias Schmalzbauer	F/BG** R3
T39	1. Sep - 8. Sep	Wanderwoche Pyhrn-Priel Gemeinsam unterwegs mit der Sektion Teufelstein - Perchtoldsdorf; geführte Touren von leicht bis anspruchsvoll, Berggasthof Windischgarsten; Meldeschluss 15. März Stefan Leinfelder	W W* W** W*** R1 R2

T40	8. - 9. Sep	Zugspitze (2963 m) 1. Tag: Partnachklamm - Reintal - Reintalangerhütte 700 Hm↑, 15 km, 6 Std. 2. Tag: Reintalquelle - Knorrhütte Zugspitze 1200 Hm↑, 7 km, 4 Std. Martin Dirr	BG*** R2
T41	15. Sept.	Tourenbus Lenggries	
		Brauneckrunde: Brauneckbahn - Brauneck - Schrödelstein - Stangeneck - Vorderer Kirchstein - Latschenkopf - Stiealm - Bergstation, Talfahrt 350 Hm↑↓, 6 km, 4 Std. Helmut Lutzenberger	W* R1
		Lenggries/Hohenburg (800 m) - Lengrieser Hütte - Seekarkreuz - Lengrieser Hütte - Grasleitensteig - Parkplatz; 900 Hm↑↓, 12 km, 5½ Std. Stefan Leinfelder	W** R1
		Staffelrunde mit Start in der Jachenau 850 Hm↑, 950 Hm↓, 11 km, 5½ Std. Claudia Reichenbacher	W** R1
		Staffel - Staffelgraben - Vorderriß 850 Hm↑↓, 15 km, 6½ Std. Bernd Prause	W** R2
		Lenggries/Hohenburg - Lengrieser Hütte - Mariaeck - Hochplatte - Buchsteinhütte - Schwarzenbachtal - Parkplatz Klamm 1000 Hm↑↓, 15 km, 7 Std. Manne Schurr	W** R1
		Lenggries/Hohenburg (800 m) - Geierstein - Fockenstein mit Abstieg nach Bad Wiessee 1100 Hm↑↓, 13 km, 6 Std. Birgit und Alexander Schmid	W** R1
T42	22. - 23. Sep	Hochkalter (2606 m), Überschreitung Alpine seilfreie Gratkraxelei (I-II); 2½ km, Schwindel- freiheit, Trittsicherheit und Kondition erforderlich 1. Tag: 875 Hm↑, 6 km, 3 Std. 2. Tag: 950 Hm↑, 1800 Hm↓, 12 km, 7 Std. Martin Dirr	F*** R3

T43	22. Sep	Großer Widderstein (2533 m) Baad/Kleinwalsertal, schwere Bergwanderung, Gipfelanstieg in leichter Kletterei, Trittsicherheit & Schwindelfreiheit obligatorisch; 1350 Hm↑↓, 8 Std. Matthias Hahn	BG*** F R3
T44	28. Okt	Arbeitsfahrt nach Hinterhornbach Abbau der Brücke, Wegebau im Arbeitsgebiet Gustav Dinger	
T45	23.-24. Nov	Wintertraum - Winterraum - Prinz-Luitpold-Hütte Schneeschuhestieg, Vollmondnacht am Fuße des Hochvogels; 780 Hm↑↓ Martin Dirr	W** R1
T46	1. - 2. Dez	Pleisenspitze Sa.: Scharnitz, Aufstieg zur Pleisenhütte; 800 Hm↑ So.: Pleisenspitze (2569 m) oder Larchetkarspitz (2541 m), Talabstieg; 800 Hm↑, 1600 Hm↓ Martin Gambs	W** BG*** R2
T47	Dez	Abendliche Adventswanderung durch DON	W

Art und Schwierigkeit

- W Wandern auf gebahnten Wegen
 BG Berg gehen im exponierten Gelände, Trittsicherheit und Schwindelfreiheit obligatorisch
 F Felstour I-III (UIAA)
 E Gletscher- oder Eistour (max. Neigung in Grad)
 FE Kombinierte Tour (Fels und Eis)

Kondition

- * bis 800 Höhenmeter, Gehzeit 3 - 5 Stunden
 ** bis 1200 Höhenmeter, Gehzeit 5 - 8 Stunden
 *** bis 1600 Höhenmeter, Gehzeit > 8 Stunden
 **** mehr als 1600 Höhenmeter, Gehzeit > 10 Stunden

Risikopotential

R 1: gering - R 2: mittel - R 3: erhöht

Bergsport ist ein Gefahrensport. Jeder Teilnehmer muss sich der vorhandenen Risiken bewusst sein. Alpine Risiken sind z.B. Absturz, Schwierigkeit des Abbruchs einer Tour, Brüchigkeit, Glätte, Vereisung, Schneefelder oder Steinschlaggefahr.

Bei unseren Touren handelt es sich im Grundsatz um Führungstouren. Jeder Teilnehmer muss sich vor der Tour über die Anforderungen und Risiken der Tour informieren.

Die Zusammenstellung der Ausrüstung erfolgt in Absprache mit dem Tourenleiter.

III. Mountainbike-Programm

In diesem Jahr gibt es für Mountainbiker eine **Tour des Monats**. Die Bekanntgabe erfolgt kurzfristig, je nach Wetterlage jeweils eine Woche vorher. Geplant sind Touren wie Brombachsee (Mai), Allgäu (Juni), Schlossberg Neuburg (August) und Treuchtlingen (September).

Weitere MTB-Unternehmungen im Jugendprogramm

	25. März - 28. Okt	DOBI- Donnerstags Biker Ausfahrt und Training jeden Donnerstag, Treffpunkt 18:00 Uhr am Turm in der Hadergasse, Ziele in der näheren Umgebung, verschiedene Schwierigkeiten je nach Teilnehmerkreis Gerd Rudloff* und Bernd Buchmann**	S0 - S2
M02	03. März	Werkstattkurs in Kooperation mit der VHS DON Anmeldung über das VHS-Programm Donauwörth	S0
M03	31. März	Start in die Saison inkl. Bike Check und Werkstatt Treffpunkt in der Hadergasse für die Werkstatt ab 10:00 Uhr, Tour ab 13:00 Uhr, keine Anmeldung nötig. Gerd Rudloff* und Bernd Buchmann**	S1
M04	31. Mai - 04. Juni	Rabenberg Trailpark (Erzgebirge) inkl. Tagestouren und Stonemantrail Miriquidi in 2 Tagen. Info und Anmeldung bei Gerd Rudloff* Meldeschluss 28. Februar	S1 - S3
M05	12. -16. Juli	Bikerepublik Sölden Info und Anmeldung bei Bernd Buchmann** Meldeschluss 30. Mai	S1 - S3
M06	8. - 11. Aug	Pfälzer Wald - Karl Platt Runde 3-tägige Tour Info und Anmeldung bei Bernd Buchmann** Meldeschluss 30. Juni	S1 - S3
M07	30. Aug - 03. Sep	Nauders - Reschensee Tagestouren Info und Anmeldung bei Gerd Rudloff* Meldeschluss 15. Juli	S1 - S3
M08	29. Sep - 03. Okt	Hegau Trails - Kooperation mit „MIBI“- MTB Gruppe Gottmadingen Info und Anmeldung bei Gerd Rudloff* Meldeschluss 15. August	S1 - S3

Kontakt und Infos zu den Anforderungen und Schwierigkeiten der Touren:

- * Gerd Rudloff (0174 9715735, mountainbike@dav-donauwoerth.de)
- ** Bernd Buchmann (0160 7028351, buc.ber@gmx.de)
- Guido Riedel (0160 97963694, guido.riedel@freenet.de)
- Andreas Riegel (0175 5808369, riegel.a84@gmail.com)

Ausrüstung

Funktionstüchtiges Mountainbike, vor der Tour prüfen (lassen), Helm (Pflicht!), Handschuhe, kleines Reparaturset (Felgenheber, Flickzeug, Luftpumpe, Ersatzschlauch), Getränk, Proviant, Wechselwäsche, Witterungsschutz, passende Bremsbeläge.

Kurzlegende Fahrtechnische Schwierigkeiten:

- S 0 Fester, griffiger Untergrund; kein besonderes fahrtechnisches Können notwendig
- S 1 Loser Untergrund möglich, kleine Wurzeln und Steine; fahrtechnische Grundkenntnisse nötig
- S 2 Untergrund meist nicht verfestigt, größere Wurzeln und Steine; fortgeschrittene Fahrtechnik nötig
- S 3 Verblockt, viele große Wurzeln/Steine, rutschiger Untergrund, loses Geröll; sehr gute Bike-Beherrschung nötig
- S 4 Sehr verblockt, viele große Wurzeln/Felsen, rutschiger Untergrund, loses Geröll; perfekte Bikebeherrschung mit Trialtechnik nötig, wie das Versetzen des Hinterrades in Spitzkehren

IV. Familienprogramm

Information und Anmeldung direkt bei den Tourenleitern

F 01	27. Jan	Familienrodeln für alle Alter je nach Schneelage in den Allgäuer Bergen oder bei uns um die Ecke mit gemeinsamen "Resteplätzchenessen" und Kinderpunschtrinken Kristina Hahn, ☎ 0171/5490458 oder tinefisch@hotmail.com	W
F02	2. - 4. Feb	Skifahren mit kleinen Kindern in Nesselwängle Das Haus Reichenbach (Tannheimer Tal) liegt in unmittelbarer Nähe zum Skigebiet. Rodeln und eine Fackelwanderung stehen auch auf dem Programm. Andrea & Tobias Ruß, ☎ 08272-606049 oder 0171-2411218	W R1

F03	2.- 4. Feb	Skifahrt nach Riezlern / Kleinwalsertal: Selbstversorgerhütte, Skifahren in den Skigebieten Fellhorn und Hoher Ifen, Langlaufen, Schneeschuhwandern Kristina Hambach und Thomas Baumgartner ☎ 0906-4021582, kristina.thomas.dav@gmx.de	W R1
F04	2. - 4. März	Skifahrt am Nebelhorn / Edmund Probst Haus (DAV) Zwei Tage Skifahren in einem der besten Skigebiete Deutschlands Kristina Hambach und Thomas Baumgartner ☎ 0906-4021582, kristina.thomas.dav@gmx.de	W R1
F05	29. April	Höhlemtour in der Umgebung von Donauwörth Jochen Kessens ☎ 0906-13192689, jochen.pesahl@gmx.de	W R1
F06	2. - 3. Juni	Wanderung Landsberger Hütte / Tannheimer Tal Sa.: Visalpsee - Hütte: 640 Hm↑, mit Kindern 3½ Std.; nachmittags ein leichter Gipfel in Hüttennähe So.: Kurze Gipfeltour und Hüttenabstieg mit Picknick am Vilsalpsee. Natalia Schreiber, ☎ 0179-5147438 Natalia.miller.schreiber@gmail.com	W* R2
F07	15. - 17. Juni	Abenteuerwanderung Fränkischen Schweiz Campingplatz Bärenschlucht bei Pottenstein, dazu abenteuerliche Wanderungen zu Grotten, Durchgangshöhlen und Felslabirinth, abends Lagerfeuer und Stockbrot, für Familien mit Kindern ab 4 Alexander Stemmer, ☎ 09090-920256 acem.stemmer@gmx.de	W F R1
F08	23. Juni	Hochseilgarten Immenstadt Leichte Wanderung zum Hochseilgarten (1 Std.), altersgerechte Anpassung des Parcours, großer Spielplatz und Sommerrodelbahn Natalia Schreiber, ☎ 0179-5147438 Natalia.miller.schreiber@gmail.com	W F R1
F09	23. Juni	Sonnwendfeier der Jugend am Wichtlesberg	

F10	30. Juni - 1. Jul	Wanderung zum Solsteinhaus Sa.: Hüttenaufstieg, 800 Hm↑, mit Kindern 5 Std. So.: Kuhljochspitze, 440 Hm↑↓, mit Kindern 3 Std. oder zur Neue Magdeburger Hütte (4 Std. hin und zurück) Natalia Schreiber, ☎ 01795147438 Natalia.miller.schreiber@gmail.com	W* R1
F11	13. - 15. Juli	Wander-WoE Nesselwängle / Tannheimer Tal Selbstversorgerhaus Reichenbach von Fr. bis So.; leichte Wanderungen von 4 - 5 Std. und max. 600 - 800 Hm, Lagerfeuer mit Stockbrot in Hüttennähe Andrea und Tobias Ruß, ☎ 08272-606049 oder 0171-2411218	W* R1
F12	21. - 22. Juli	Familienwochenende im Altmühltal Campingplatz im Altmühltal. Wir gehen Kanu fahren, Steine klopfen, Wandern Serena de Sanctis und Martin Schlottermüller ☎ 0151-14748688 sdesanctis@gmx.de	W* R1
F13	14. - 16. Sep	Erlebniswochenende Konstein Wandern, Klettern, Klettersteig, Lagerfeuer und mehr; Vereinshütte der Sektion Ansbach in Aicha bei Konstein von Freitag ab 17:30 Uhr bis Sonntagnachmittag; für Familien mit Freude an Natur und Lagerleben. Kristina Hambach und Thomas Baumgartner ☎ 0906-4021582 kristina.thomas.dav@gmx.de	W F R1
F14	19. – 21. Okt	Adolf-Kolping-Haus / Weißenbach bei Reutte Haus mit dem Auto erreichbar, leichte Wanderungen, ggf. auch Bachwanderung in den Lechtaleralpen. Natalia Schreiber, ☎ 0179-5147438 Natalia.miller.schreiber@gmail.com	W R1
F15	Nov	Winterraumtour im Allgäu - Ziel je nach Schneelage und Witterung Kristina Hambach und Thomas Baumgartner 0906-4021582 ☎ kristina.thomas.dav@gmx.de	W* R1

Achtung: Neue Kategorie im Tourenprogramm - Bergtouren Light

Im Tourenprogramm 2018 erwartet Sie ein neues Angebot. Wir wollen eine noch größere Zahl an Mitgliedern animieren, mit uns auf Tour zu gehen.

Unter diesem Motto steht nicht die sportliche Leistung sondern der Erlebniswert im Vordergrund. Maximal 800 Hm Aufstieg und ein moderates Tempo gehören dazu.

Das Edelweiß  markiert die Touren im Programm.

Adressaten sind Genussbergsteiger, Anfänger, Senioren...

Fortwährende Termine

- Dienstag**
1. Dienstag im Monat: Stammtisch im Vereinsheim
 2. Dienstag des Monats: Singabend im Vereinsheim
 3. Dienstag im Monat: Wanderung „Senioren für Senioren“
Leitung Karl Blank
Dienstags: 19:00 Uhr Fitnessgymnastik in der Stauferparkhalle,
von Oktober bis März (nicht in den Schulferien)
- Mittwoch**
1. Mittwoch des Monats: Ausgeschriebene Halbtageswanderung mit festgelegtem Ort und Ziel. Gehzeit 2½ bis 3 Stunden (siehe Anzeige in der DZ). Treffpunkt um 13:00 Uhr am Stauferpark
Restliche Mittwoche: Wanderungen wie oben; Ort und Ziel werden jedoch von den Teilnehmern selbst festgelegt.
- Donnerstag**
- 18:00 Uhr DOBI - Mountainbike Treff am Turm
19:00 Uhr Klettertreff in der Kletterhalle
19:30 Uhr Basketball in der Spindeltalturnhalle (nicht in den Schulferien)
19:30 Uhr Treffen im Vereinsheim (nicht an Feiertagen)
20:00 - 21:30 Uhr Bürostunden und Materialausgabe
- Freitag**
1. Freitag des Monats: 20:00 Uhr Treffen der Höhlengruppe im Vereinsheim