



Alpenvereinshütten



Mit Kindern auf Hütten

2021/22

*Erlebnisorte für
Familien*



 **DAV**
Deutscher Alpenverein

alpenverein 
österreich

Berge erleben
 **AVS**
ALPENVEREIN SÜDTIROL

ABENTEUER FAMILIE



WIR GEBEN ALLES, UM EUCH BESTENS ZU BERATEN.









DU BIST NOCH NICHT IM DAV-GLOBETROTTER CLUB?
JETZT INFORMIEREN UND KOSTENFREI ANMELDEN UNTER:


WWW.GLOBETROTTER.DE/DAV



Offizieller Handelspartner

Inhalt

	Seite
Vorwort	2
Erlebnisorte für Familien	3
Hüttenbeschreibungen in den Regionen	
 Bayern	6
 Vorarlberg	12
 Tirol	18
 Oberösterreich, Salzburg, Steiermark	45
 Kärnten, Osttirol	55
 Südtirol	62
Wissenswertes über Alpenvereinshütten	66
Hüttenkategorien und Tarife	68
Qualitätskriterien für familienfreundliche Hütten	70
Bergferien für Familien auf familienfreundlichen Alpenvereinshütten	72
Die Alpenvereine AVS – DAV – ÖAV:	74
Ausbildung und Angebote für Familien, Kinder und Jugendliche	
Adressen und Impressum	76
Übersichtskarte und Hüttenliste	77-78



Vorwort



Kraftquelle Draußensein - mit der Familie die Natur erleben

Einen schönen Abend bei einem Sonnenuntergang im Kreise der Familie oder mit Freunden zu verbringen ist immer ein schönes Erlebnis. Wenn dies dann in der Ruhe der Berge geschieht, ist es etwas ganz Besonderes.

Kindern die Verbindung zur Natur nahe zu bringen, ist ein großes Glück, das nicht jedem gegönnt wird. In frischer Luft wandern können, dabei in aller Ruhe Tiere beobachten und Pflanzen in ihrer Vielfalt bewundern dürfen, ist etwas sehr Schönes. Dabei ist für uns wichtig, dass Sicherheit und Naturerlebnis im Einklang sind. Bei Touren und an den verschiedenen Hütten der Alpenvereinsfamilie aus Deutschland, Österreich und Südtirol ist dies möglich. Egal, ob es ein eintägiger Ausflug oder ein mehrtägiger Aufenthalt ist. Für uns ist wichtig, dass sich die Gäste bei uns wohl fühlen – kleine wie große.

Auch wenn uns von Zeit zu Zeit ungeplante Geschehnisse zwingen, Pläne zu ändern, so bleibt uns immer die Möglichkeit, zu einem anderen Zeitpunkt wieder hinaus in die Natur zu gehen und neue Kraft zu tanken.

Nicole Slupetzky

Vize-Präsidentin
Österreichischer Alpenverein

Georg Simeoni

Präsident
Alpenverein Südtirol

Josef Klenner

Präsident
Deutscher Alpenverein

Erlebnisorte für Familien

Wer Kinder für Berge und Natur begeistern will, muss sich in ihre Welt hineinversetzen können. Kinder beschreiben, malen und erzählen ihre Wünsche und Phantasien. Wer sensibel wahrnimmt, kann Touren für Kinder und mit ihnen gemeinsam planen. Denn nicht wir nehmen die Kinder mit ins Gebirge – sie nehmen uns mit! Und wer diesen Perspektivwechsel wagt, kann etwas erleben ...

Die Broschüre „Mit Kindern auf Hütten“ gibt einen Überblick über jene Hütten der drei Alpenvereine, die sich besonders für Aufenthalte mit Kindern der jeweils angegebenen Altersstufe anbieten. Sie sind dafür speziell ausgestattet, ihre Umgebung ermöglicht besondere Erlebnisse und die Bewirtung ist auf einfache Bedürfnisse von Familien ausgerichtet. Dadurch werden diese Hütten zum idealen Ausgangsort für eine schöne, erlebnisreiche Zeit im Gebirge.

Die Familien sind selbst gefordert, Alpenvereins-hütten und ihre Umgebung aktiv und kreativ zu nutzen, damit der Aufenthalt zum Erlebnis wird. Allerdings bieten die Hütten keine Rundum- bzw. Kinderbetreuung. Wer diese sucht, der ist bei den Bergferienprogrammen der Alpenvereine richtig (vgl. Seite 72-73). Dort werden Programme auf Hütten angeboten, die auch für Menschen ohne Bergerfahrung geeignet sind.

Mit Kindern unterwegs im Gebirge

Kinder brauchen weder „Gipfelsieg“ noch „Bergkameradschaft“. Kinder suchen spannende Abenteuer und Geheimnisvolles in den Bergen. Hinter jedem Stein lauern Fabelwesen, und kein Bach ist zu mächtig, um ihn nicht mit einem Staudamm zur Umkehr zwingen zu können.

Die **körperliche Entwicklung** von Kindern erlaubt ihre Mitnahme auf kurze Wanderungen in Tragetüchern und Kraxen bereits ab dem Zeitpunkt, ab dem sie stabil sitzen können, also etwa ab dem ersten Geburtstag. Solche Wanderungen sollten jedoch nicht länger als zwei bis drei Stunden dauern und immer wieder durch Pausen aufgelockert werden, denn Kinder, die getragen werden, müssen sich durch „Bewegung“ erholen. Kinder, die selbst gehen, sollten nicht überfordert werden. Im Kindergartenalter weisen Knochenbau und

Weichteile noch eine geringe Festigkeit auf, die es vor Überforderungen z. B. durch einen schweren Rucksack zu schützen gilt. Kinder haben durchaus genügend Kraft für kurzzeitige Anstrengungen. Ihnen fehlt jedoch Ausdauer, die sich erst im Laufe der Zeit mit zunehmendem Alter und **geistiger Reife** einstellt und meist auch von einer entsprechenden Motivation gespeist wird.

Ängste sollten besonders bei kleineren Kindern ernst genommen werden. Reiche Phantasie und außergewöhnliche Erlebnisse zeigen oft heftige Wirkungen, die sich in Blässe, Frieren oder in veränderter Stimmlage ausdrücken können. Körperlicher Kontakt und An-die-Hand-Nehmen helfen meist sehr rasch. Auf Dauer sollten ängstigende Elemente bei Touren im Gebirge jedoch vermieden werden.

Touren auswählen und planen

Wer mit Kindern aufbricht, sollte sich bereits bei der Planung genügend Zeit nehmen. Ideen und Wünsche der Kinder können dabei einfließen und berücksichtigt werden. Den Erwachsenen fällt die Aufgabe zu, daraus eine richtige Tourenplanung zu entwickeln. Motivierend ist es, die Unternehmung unter ein Motto wie etwa „Forschertour zur Quelle“ oder „Expedition ins Tierreich“ zu stellen. Geländekenntnis, gute Karten und Führer sowie zusätzliche Informationen helfen, später im Gelände keine unliebsamen Überraschungen zu erleben und z. B. auf einem Karstplateau kein Wasser zu finden.

Eine gute **Tourengliederung** hilft, die eigenen Kräfte und die der Kinder besser einzuteilen. Auch Rastplätze und attraktive Wegabschnitte sollten vorher bekannt gegeben werden. Sie steigern die Erwartungen und die Vorfreude. Die Planung sollte jedoch flexibel sein und jederzeit Verlängerun-



gen und Verkürzungen ermöglichen – je nach Lust und Laune, Witterung und Kondition.

Ruhepausen werden am besten an möglichst ungefährlichen Rastplätzen eingelegt. Kinder wollen nach kurzer Zeit spielen und sich bewegen – auch das sind für sie Erholungsphasen. Spontane Spiele brauchen oft viel Zeit und ein abwechslungsreiches, sicheres Gelände. Es schadet auch nicht, Spielideen parat zu haben.

Die Länge der Tour sollte im Kindergartenalter drei bis vier Stunden **Gezeit** nicht überschreiten. Schulkinder sind bereits zu Tagestouren in der Lage, wenn die nötigen Ruhephasen eingehalten werden und sie motiviert genug sind.

Bitte beachten Sie: Die **Zeitangaben in dieser Broschüre** entsprechen der ungefähren Normalgezeit für Erwachsene. Sind Sie mit kleineren Kindern unterwegs, so müssen Sie mindestens den eineinhalbfachen Wert zugrunde legen.

Normalgezeit für Erwachsene x 1,5 = ungefähre Gezeit mit Kindern

Zweckmäßige Ausrüstung

Die beste Ausrüstung macht nur bei sachgerechtem Einsatz Sinn und ersetzt nicht alpine Erfahrung. Neben der normalen Bergwanderausrüstung sollten Sie bei Touren mit Kindern Folgendes beachten:

- Die Schuhe der Kinder sollten den Knöchel stützen und eine rutschfeste Sohle haben. Für Kinder, die überwiegend selbst laufen, empfehlen sich bereits Kinderbergstiefel.
- Der Rucksack der Eltern sollte groß genug sein (etwa 45 bis 60 Liter), um auch das Gepäck der Kinder mit aufnehmen zu können. Die Ausrüstung für Kinder gehört in den Rucksack der Erwachsenen. Kuscheltiere und sonstige Kinderschätze sollten Kinder im eigenen kleinen Rucksack tragen. Als Faustregel gilt: Kinderrucksack nicht schwerer als zehn Prozent des Körpergewichts!
- Auch für die Kinder immer Regen-, Sonnen- und Kälteschutz mitnehmen.

- Ersatzwäsche für Kinder, besonders Reservesocken für feuchte Abenteuer, werden oft benötigt. Zum Wechseln empfiehlt sich ein Jogginganzug, der auch auf der Hütte gute Dienste leistet.
- Behälter für den Tourenproviand sowie Trinkflaschen für jede Person (1 Liter) gehören zur Standardausrüstung. Notproviand wie Nüsse, Trockenobst und Müsliriegel sollten Sie immer dabei haben. Taschenmesser, Rucksackapotheke und Rettungsfolie sind nicht nur für den Notfall praktische Begleiter.
- Stabile Teleskopstöcke fördern sicheres Gehen, erleichtern das Tragen der Kraxe oder eines schweren Rucksacks.

Trinken und Essen

Während einer Tour benötigen Kinder gut die doppelte Menge Flüssigkeit als unter normalen Bedingungen. Für eine dreistündige Wanderung sollte man etwa einen Liter pro Kind einplanen – am besten Wasser oder Tee. Obst, Nüsse, Fruchtschnitten, Müsliriegel oder ein Stück Brot, Wurst oder Käse sind als Proviand gut geeignet. Spezielle Kindernahrung muss man auf die Hütte selbst mitnehmen, während die Wünsche etwas älterer Kinder durch die Speisekarte abgedeckt werden.

Wetter

Mit Kindern kann nicht nur bei freundlichem Wetter etwas unternommen werden. Regen oder Schneefall stellen aber weit höhere Anforderungen an Ausrüstung und Kraft. Durchnässung führt leicht zu Unterkühlung und bei Gewitter ist neben der objektiven Gefahr auf Ängste zu achten, die Blitz und Donner hervorrufen können. Besonders wichtig ist, dass Kinder nicht frieren, ihre Kleidung trocken ist und sie bei Ängstlichkeit an die Hand genommen werden. Rechtzeitiges Erreichen einer Hütte ist dabei jedoch immer die bessere Variante.

Besondere Gefahren für Kinder im Gebirge

Wer den Tatendrang und die Unternehmungslust von Kindern kennt, wird die Konflikte mit dem Si-



cherheitsbedürfnis von Eltern oder anderen Betreuungspersonen rasch erkennen. Die Kunst der Tourenplanung und -durchführung liegt darin, einerseits spannende und erlebnisreiche Unternehmungen zu bieten, andererseits das Risiko so gering wie möglich zu halten. Neben den allgemein bekannten alpinen Gefahren sollte bei Touren mit Kindern besonders beachtet werden:

- Mit Kindern absturzgefährliches Gelände grundsätzlich meiden. Auch steinschlaggefährdetes Gelände ist tabu – besonders zum Spielen. Rutschgefahr besteht auf Schnee und Eis oder bei Nässe z. B. auf bewachsenen Steinen; unterwegs muss deshalb entsprechend gesichert werden.
- Kinder nur dann voraus laufen lassen, wenn man sicher ist, dass das Gelände ungefährlich ist. Besonders bei Nebel müssen alle beieinander bleiben.
- Kinder brauchen einen guten Sonnenschutz, um vor Sonnenbrand oder Hitzschlag geschützt zu sein.



Die Hütten in den Bayerischen Alpen liegen zum großen Teil noch unterhalb der Waldgrenze. Sie bieten auch für jüngere Kinder gute Möglichkeiten zum Wandern, meist mit Bächen und Seen für schöne Pausen unterwegs. In den Almgebieten begegnet man vielen Tieren.

Albert-Link-Hütte (1000 m)

DAV-Sektion München

Eignung Kinder ab 3 bis 4 Jahre und älter

Lage Die gemütliche Hütte liegt auf der Valepper Alm, inmitten eines übersichtlichen Spielgeländes mit Bach in unmittelbarer Nähe. Abwechslungsreiche Wandermöglichkeiten aller Schwierigkeiten und Längen.

Erlebnisbereiche Badeplätze und Seen in der Nähe; weitläufige, sichere Almflächen; Brotbacken; großer Spielplatz

Winter: Langlaufloipe; Rodeln; Skifahren; Wildfütterung vor der Hütte

Touren **Stolzenberg** (1609 m), 2 Std.; **Bodenschneid** (1669 m), 2½ Std.; **Brecherspitz** (1683 m), 2½ Std.; **Rotwand** (1884 m), 3½ Std.; Rundweg zum **Spitzingsee** auch für Kleinkinder geeignet. Klettermöglichkeiten in einiger Entfernung vorhanden.

Bewirtschaftung ganzjährig; April und Mitte November bis Mitte Dezember i. d. Regel geschlossen; Montag Ruhetag (außerhalb der Ferien)

Ausstattung Kat. II; 36 Zimmerlager mit 2, 4, 5 und 6 Betten; 27 Matratzenlager mit 3, 7 und 10 Plätzen; Waschräume und Duschen, Wickeltisch; 2 Gasträume und vier Gruppen-/Seminarräume; eigene Backstube

Zugang **Bahn/Bus:** Fischhausen-Neuhaus, Bus bis Spitzingsee; **Pkw:** bis Spitzingsee (Parkplatz gebührenpflichtig); **Rad:** (+) von Spitzingsee geteerte Almstraße; **Aufstieg:** von Spitzingsee 15 Min.

Hütten-Koordinaten

UTM (WGS84): 32T Ost 0717093 / Nord 5281240
B/L (Lat/Lng, WGS84): N 47° 38' 53" / E 11° 53' 26"

Hüttenwirtsleute

Ute Werner und Uwe Gruber

Tel.: 0049/(0)8026/712 64

Fax: 0049/(0)8026/78 25 95

info@albert-link-huette.de

www.albert-link-huette.de (*Hüttenvideo*)





B2
Karwendel



B3
Bayerische
Voralpen



Brunsteinhütte (1560 m)

DAV-Sektion Mittenwald

Eignung Kinder ab 3 bis 4 Jahre und älter

Lage Die Hütte liegt auf einer kleinen Almfläche in ungefährlichem Waldgelände und sonniger Lage mit wunderbarer Aussicht.

Erlebnisbereiche Spielgeräte; Haustiere (Streichelzoo); Brunnen vor der Hütte; Photovoltaikanlage/Pflanzenölmotor (auf Wunsch kurzes Referat über Funktionsweise)

Touren **Brunsteinspitze** (2190 m), 1½-2 Std. (für Kinder ab 6 Jahre); **Mittenwalder Klettersteig** in Verbindung mit **Heinrich-Noé-Steig**, Rundweg, 4-5 Std. (leichter Klettersteig); Sulzleklamm (für Kinder ab 8 Jahre)

Bewirtschaftung Anfang Mai bis Ende Oktober

Ausstattung Kat. I; 16 Matratzenlager, 2 Familienzimmer mit bis zu 5 Plätzen, 1 Familienzimmer mit bis zu 6 und ein Nebengebäude mit bis zu 10 Plätzen für Familien- oder Kindergruppen; abgetrennter Bereich für Kinder zum Spielen bei schlechtem Wetter; Kinderteller; EC-Kartenzahlung möglich

Zugang Bahn/Bus: Mittenwald oder Scharnitz; **Pkw:** Parkplatz nahe dem Grenzübergang am Einstieg zur Hütte; **Aufstieg:** von Mittenwald oder Scharnitz 1½-2 Std.; von Talstation Karwendelbahn 2 Std.; Gepäcktransport gegen Gebühr möglich; **Karte:** AV 5/1

Hütten-Koordinaten

UTM (WGS84): 32T Ost 0671896 / Nord 5253653
B/L (Lat/Lng, WGS84): N 47° 24' 49" / E 11° 16' 43"

Hüttenwirt

Hans-Peter Gallenberger
Mobil: 0049/(0)172/890 96 13
brunnstein@t-online.de
www.brunnsteinhuette.de

Brunnsteinhaus (1360 m)

DAV-Sektion Rosenheim

Eignung Kinder ab 7 bis 8 Jahre und älter

Lage Die Hütte liegt inmitten einer schönen Almlandschaft mit Hochmooren, außergewöhnlicher Flora und Fauna am Fuße des Brunnsteingipfels.

Erlebnisbereiche Spielplatz; Kletterblöcke; Murmeltiere, Almtiere, Gämsen, Steinböcke

Winter: Anspruchsvolles Rodeln, Schneeschuhwandern

Touren **Großer Brunnberg** (1338 m) und **Himmelmoosalmen**, beide 30 Min., leicht; **Brunnstein** (1634 m), über Himmelmoosalm am Ende seilversichert, 1 Std. schwer; über anspruchsvollen nur teilweise seilversicherten Steig mit Leitern und Kamin, 1 Std., schwer

Bewirtschaftung 1. Mai bis 1. November und von Mitte November bis Mitte Dezember nur am Wochenende, 26. Dezember bis Ende Februar, Ostern (aktuelle Daten siehe Internetseite)

Ausstattung Kat. I; 32 Schlafplätze in Zimmern mit 2 bis 5 Betten; 16 Matratzenlager in zwei Räumen

Zugang Bahn/Bus: Oberaudorf und Bayrischzell, Bus Wendelsteinlinie bis Tatzelwurm (nur im Sommer); **Pkw:** Waldparkplatz Tatzelwurm, Rosengasse, Buchau, Hintere Gießenbachklamm; Mühlau; **Aufstieg:** vom Parkplatz Tatzelwurm, Rosengasse, Buchau oder Hintere Gießenbachklamm 2½ Std.; von Mühlau auf Forststraße über Rechenau 2½ Std.; kein Gepäcktransport möglich; keine Bergbahnen; **Karte:** BY 16

Hütten-Koordinaten

UTM (WGS84): 33T Ost 0282076 / Nord 5280914
B/L (Lat/Lng, WGS84): N 47° 38' 41" / E 12° 05' 54"

Hüttenwirtsleute

Yvonne und Sepp Tremml
Tel. Hütte: 0049/(0)8033/14 31
info@brunnsteinhaus.de
www.bruennsteinhaus.de
Onlinereservierung möglich





B4
Ammergauer
Alpen



B5
Bayerische
Voralpen

Fritz-Putz-Hütte (1185 m)

DAV-Sektion Füssen

Eignung Kinder ab Babyalter

Lage Die Hütte liegt in einem ruhigen Hochtal nahe der Schlösser Hohenschwangau und Neuschwanstein.

Erlebnisbereiche weites Alm- und Waldgelände mit Spielmöglichkeiten und nahem Bergbach

Winter: Rodeln, Schneeschuh- und Skitouren, Iglubauen

Touren an der Pöllat entlang zur Jägerhütte oder zur Märchenwiese, jeweils 1 Std.; **Schlagstein** (1680 m), 1½ Std.; **Zunderkopf** (1721 m), 2 Std., leicht; **Säuling** (2047 m), 2½ Std.; **Branderschrofen (Tegelberg)** (1881 m), 2 Std., schwierig

Öffnungszeit ganzjährig; Selbstversorgerhaus (bewartet); auch für Gruppenaufenthalte (Kindergarten-, Schulkinder- und Familiengruppen) geeignet

Ausstattung Kat.I; 10 Schlafplätze, in Zimmern mit 2 und 4 Betten und 1 Familienzimmer; 29 Matratzenlager in 4 Räumen; Trockenraum, Seminarraum, kalte Duschen

Zugang Bahn/Bus: Bahn bis Füssen, Bus bis Hohenschwangau, im Sommer regelmäßig Busse zur Bleckenau-Gaststätte; **Pkw:** Altersschrofen, kostenloses Parken am Schwanseeplatz oder kostenpflichtige Parkplätze in Hohenschwangau; **Rad:** (+++) Schotterweg oder Asphaltstraße bis zur Bleckenau; **Aufstieg:** von Hohenschwangau über Aussichtspunkt Jugend (Marienbrücke) in die Bleckenau 1½ Std.; ab Bergstation Tegelbergbahn über Branderfleck ins Pöllattal (Reitweg mit Naturlehrpfad) und in die Bleckenau 1½ Std.; Gepäcktransport mit dem Bleckenau-Bus; **Karte:** BY 6

Hüttenkoordinaten

UTM (WGS 84): 32T Ost 0633564 / Nord 5266688
B/L (Lat/Lng, WGS 84): N 47° 32' 23" / E 10° 46' 31"

Hüttenkontakt

Tel.: 0049/(0)8362/50 71 87
huetten@alpenverein-fuessen.de
www.alpenverein-fuessen.de

Haus und Hütte Hammer (750 m)

DAV-Sektion München

Eignung Kinder ab Babyalter

Lage Inmitten eines großen Wiesengrundstücks.

Erlebnisbereiche Schlier- und Spitzingsee mit herrlichen Badeoptionen. Wendelstein- und Rotwandgruppe bieten Sommer wie Winter unzählige (Touren-) Möglichkeiten.

Winter: Skilauf, Skitouren, Langlauf und Schneeschuhwanderungen – auch für Anfänger

Touren Auracher Köpferl und Kegelspitz (1231 m), 1½ Std.; **Breitenstein** (1622 m), 3 Std.; **Wendelstein** (1838 m), 4 Std.; **Jägerkamp** (1748 m), 2 Std.; **Aiplspitz** (1759 m), 3½ Std.; **Rotwand** (1884 m), 4½ Std.; jeweils mittelschwerig. Leichte und mittelschwerige Klettertouren an **Aiplspitze** (1759 m) und **Ruchenköpfen** (1805 m)

Öffnungszeit ganzjährig; Selbstversorgerhaus und -hütte (bewartet); ggf. Urlaubszeiten im November und März/April beachten

Ausstattung Kat.III; **Haus Hammer:** 81 Schlafplätze, in Zimmern mit 2, 4 und 6 Betten, Bettwäsche wird gestellt, Zimmer mit Waschbecken und teils mit Balkon, Etageduschen, große Selbstversorgerküche, 2 Gaststuben. **Hütte Hammer:** 16 Matratzenlager (Hüttenschlafsack), Kochecke, Stube, Waschraum, WC; Seminarraum im Nebengebäude

Zugang Bahn/Bus: Fischbachau (von dort 5 Min. Fußweg); **Pkw:** über Schliersee und Aurach oder über Bayerischzell bis Abzweig Hagnberg, von dort noch 500m, Parkplätze an der Grundstückszufahrt; **Rad:** (+) wie Pkw; **Karte:** AV BY 15 und BY16

Hütten-Koordinaten

UTM (WGS 84): 32T Ost 720567 / Nord 5287559
B/L (Lat/Lng, WGS 84): N 47° 42' 13.4" / E 11° 56' 24.6"

Hüttenwirtsleute

Michaela und Tobias Geyer
Tel. Hütte: 0049/(0)8028/90 53 86
info@dav-haus-hammer.de
www.haus-hammer.de
Online-reservierung möglich





B6
Bayerische
Voralpen



B7
Ammergauer
Alpen

DAV-Haus Spitzingsee (1124 m)

DAV-Sektion München

Eignung Kinder ab 3 bis 4 Jahre und älter

Lage Die Hütte befindet sich unmittelbar oberhalb des Spitzingsees auf einem weitläufigen Almgelände mit Bächen, Wald und zahllosen Wander- und Spielmöglichkeiten.

Erlebnisbereiche Umfeld auch für Kleinkinder geeignet, großer Spielplatz am Haus, Kletterfelsen, Bach und See, Weidevieh, Bauernhofmuseum, Bergbahnen; Firstalm zum Wandern

Winter: Langlaufloipe, Skigebiet Spitzingsee, Rodelgebiet Firstalm, Schneeschuhtouren

Touren rund um den Spitzingsee; Obere **Firstalm** (1389 m); **Schönfeldhütte** (1410 m), jeweils 1½ Std., leicht; **Bodenschneid** (1669 m), 3 Std.; **Auerspitz** (1811 m), 4-5 Std.; **Jägerkamp-Ostgipfel** (1746 m), 3 Std. mittelschwer; **Stolzenberg** (1609 m), 4-5 Std.; **Brecher-spitz** (1683 m), 3 Std. schwierig

Öffnungszeit ganzjährig; Selbstversorgerhaus; nach Vereinbarung Verpflegung möglich; Getränkeservice

Ausstattung Kat.III; 91 Schlafplätze, in Zimmern mit 2, 3, 4, 5 und 6 Betten, Bettwäsche wird gestellt, Waschbecken auf den Zimmern, Etagenduschen, 2 Gast- und 3 Gruppenräume, große Selbstversorgerküche

Zugang Bahn/Bus: Fischhausen-Neuhaus, Bus bis Spitzingsattel; **Pkw:** bis Spitzingsattel, Wegweiser nach rechts, Zufahrt bis zum Haus möglich, keine Parkmöglichkeit (Parkplatz am Sattel gebührenpflichtig); **Rad:** (++) Fahrstraße zur Hütte; **Aufstieg:** vom Spitzingsattel 5 Min.

Hütten-Koordinaten

UTM (WGS 84): 32T Ost 716428 / Nord 5283647
B/L (Lat/Lng, WGS 84): N 47° 40' 11.9" / E 11° 52' 59.2"

Hüttenwirtsleute

Melanie Feiler, Ute Werner und Uwe Gruber
Tel.: 0049/(0)8026/712 64
Fax: 0049/(0)8026/78 25 95
info@dav-haus-spitzingsee.de
www.dav-haus-spitzingsee.de (*Hüttenvideo*)



Hörnle Hütte (1390 m)

DAV-Sektion Starnberg

Eignung Kinder ab Babyalter

Lage Die Hütte liegt in sanftem Almgelände unweit des Vorderen Hörnle mit Aussicht ins Alpenvorland und ins Wettersteingebirge.

Erlebnisbereiche Pferde und Jungvieh auf weitem Almgelände, Spielmöglichkeiten, Naturlehrpfad, Hörnlealm. Hausgipfel mit Panoramakarte.

Winter: lange Rodelbahn, Schneeschuh- und Skitouren für Kinder, Skilifte und Höhenloipe direkt neben der Hütte

Touren Hausgipfel (1410 m) 5 Min.; **Vorderes Hörnle** (1484 m) 30 Min.; **Mittleres Hörnle** (1498 m) 45 Min.; **Hinteres Hörnle** (1548 m) 1 Std.; **Hörnle Alm** (1431 m) 30 Min; alle leicht

Bewirtschaftung von Mai bis Oktober und von Dezember bis März; auch für Winter-Gruppenaufenthalte geeignet

Ausstattung Kat.II; 24 Matratzenlager; Sonnenterrasse

Zugang Bahn/Bus: Bahn und Bus bis Bad Kohlgrub-Kurhaus; **Pkw:** bis Parkplatz an der Hörnlebahn in Bad Kohlgrub; **Aufstieg:** ab Parkplatz Hörnlebahn 1½ Std.; ab Kappel im Ammertal 1¼ Std.; Bergbahn; Sommerweg und Winterweg für Kinder geeignet; Gepäcktransport mit Hörnlebahn möglich; **Karte:** BY 7

Hüttenkoordinaten

UTM (WGS 84) 32T Os 0654429 / Nord 5278991
L/B (WGS 84) N 11° 03' 18" / E 47° 38' 38"

Hüttenwirt

Josef Schwinghammer
Tel. Hütte: 0049/(0)8845/229
info@hoernle-huette.de
www.hoernle-huette.de





B8
Chiemgauer
Alpen



B9
Bayerische
Voralpen



Priener Hütte (1410 m)

DAV-Sektion Prien

Eignung Kinder ab 3 bis 4 Jahre und älter

Lage Die Hütte liegt im lichten Wald- und Almgelände im Naturschutzgebiet mit kaiserlichem Ausblick und einer vielfältigen Flora und Fauna im Umfeld.

Erlebnisbereiche Kletterblöcke; kleiner See; Kräuteralmgarten; GPS-Tour für die Großen und Aufstiegsrallye für die Kleinen

Winter: Rodeln; Schneeschuhwandern

Touren Mühlhörndl, 1 Std. und Breitenstein, 1½ Std., leicht; Geigelstein, 2 Std., kleinere Kinder müssen gesichert werden

Bewirtschaftung ganzjährig; vom 1. Advent bis einschließlich 2. Weihnachtsfeiertag geschlossen

Ausstattung Kat. I; 43 Zimmerlager mit 3 bis 6 Betten, 54 Matratzenlager, auch in kleineren Räumen; Spielecke

Zugang Bahn/Bus: Aschau, Bus bis Huben b. Sachrang oder Bahn bis Bernau, Bus über Marquartstein nach Ethenhausen; **Pkw:** über Aschau nach Huben b. Sachrang (Parkplatz) oder über Bernau nach Ethenhausen (Parkplatz); **Rad:** (+++) mit Mountainbike ab Parkplatz Sachrang 1½ Std. für Geübte; **Aufstieg:** von Huben (Aufstiegsrallye) 2½-3 Std.; über Wandberghaus 1½ Std.; keine Bergbahnen

Hütten-Koordinaten

UTM (WGS84): 33T Ost 0299510 / Nord 5286642
B/L (Lat/Lng, WGS84): N 47° 42' 07" / E 12° 19' 39"

Hüttenwirtin

Monika Becht
Tel.: 0049/(0)8057/428
post@prienerhuette.de
www.prienerhuette.de

Schönfeldhütte (1410 m)

DAV-Sektion München

Eignung Kinder ab 3 bis 4 Jahre und älter

Lage Die Hütte liegt im lieblichen Almgelände mit Kühen und Schafen. Bach und Wald in unmittelbarer Umgebung bieten viele Möglichkeiten zum Spielen und viele, auch leichte und kürzere Wanderungen.

Erlebnisbereiche Biken; Feuerplatz; Spielplatz; Almvielh

Winter: Rodeln; Skitouren; Schneeschuhwandern

Touren Jägerkamp (1746 m), 45 Min., leicht; Taubenstein (1692 m), 45 Min., Trittsicherheit nötig; Hochmiesing (1883 m), 1½ Std., leicht; Rotwand (1884 m), 1½ Std., leicht; Tanzeck (1703 m) und Aiplsitz (1759 m), 2 Std., Kletterstellen (I) und Drahtseile, für geübte Kinder ab 12 Jahren

Bewirtschaftung ganzjährig

Ausstattung Kat. II; 26 Zimmerlager mit 2, 3, 4 und 6 Betten, 10 Matratzenlager; Duschen

Zugang Bahn/Bus: Bahnhof Schliersee, mit Bus zum Spitzingsee, Haltestelle Kirche; **Pkw:** über Spitzingstraße zum Spitzingsee, gebührenpflichtiger Parkplatz bei der Kirche; **Rad:** (+) gut ausgebaute Forststraße; **Aufstieg:** von Spitzingsee 1½ Std. oder mit der Taubensteinbahn ab Bergstation 30 Min.; Gepäcktransport auf Anfrage

Hütten-Koordinaten

UTM (WGS84): 32T Ost 718240 / Nord 5283369
B/L (Lat/Lng, WGS84): N 47° 39' 18" / E 11° 54' 22"

Hüttenwirtsleute

Ute Werner und Uwe Gruber
Tel. Hütte: 0049/(0)8026/74 96
Fax Hütte: 0049/(0)8026/78 25 95
info@schoenfeldhuette.de
www.schoenfeldhuette.de (Hüttenvideo)





B10
Allgäuer
Alpen



B11
Bayerische
Voralpen



Schwarzenberghütte (1380 m)

DAV-Sektion Illertissen

Eignung Kinder ab 3 bis 4 Jahre und älter

Lage Die Hütte liegt im Wiesengelände, im Hintergrund schöner Bergwald. Leichte Wanderungen zu verschiedenen Almen und Bergseen.

Erlebnisbereiche Brunnen und Sandkasten; Bach 20 Min.; Jungvieh auf der Weide

Winter: Schneeschuhwandern

Touren Käseralpe (1400 m), 20 Min., leicht; Engeratsgrundsee (1878 m), 2 Std., leicht, auch für jüngere Kinder geeignet; Nebelhorn mit Rückweg über Hindelanger Klettersteig (Rundtour, nur für ältere Kinder und ausdauernde, bergerfahrene Geher, höhere Anforderungen, Ganztagestour); Kleiner Daumen (2191 m); Großer Daumen (2280 m), 3-4 Std., Trittsicherheit nötig; Hindelanger Klettersteig, 6-8 Std., Klettersteigausrüstung erforderlich

Bewirtschaftung 1. Weihnachtstag bis Ende Oktober

Ausstattung Kat. I; 2 Zimmerlager mit 4 und 6 Betten; 6 Matratzenlager mit 7 bis 10 Plätzen; Waschräume mit Duschen; 2 Gasträume

Zugang Bahn/Bus: Sonthofen, Bus bis Hinterstein oder Giebelhaus; **Pkw:** bis Hinterstein (Parkplatz);

Rad: (+) Mountainbikestrecke bis zur Hütte; **Aufstieg:** von Hinterstein 3-4 Std.; vom Giebelhaus 1 Std.; keine Bergbahnen

Hütten-Koordinaten

UTM (WGS84): 32T Ost 0606136 / Nord 5253820

B/L (Lat/Lng, WGS84): N 47° 25' 45" / E 10° 24' 26"

Hüttenwirt

Albert Hanschek

Mobil: 0049/(0)173/392 77 66



Tutzinger Hütte (1327 m)

DAV-Sektion Tutzing

Eignung Kinder ab 3 bis 4 Jahre und älter

Lage Auf kesselartiger Hochfläche gelegen, an der Waldgrenze unter der Nordwand der Benediktenwand.

Erlebnisbereiche Bach, Gumpen und Quelle; Brunnen und Kletter-/Boulderwand bei Hausstattalm; naturkundliche Hinweistafeln; Johanneskapelle; Steinböcke und Gämsen; Klettergarten; Kletterblöcke; Almtiere **Winter:** Schneeschuh- und Skitouren zur Hütte möglich, Rodeln je nach Verhältnissen

Touren Benediktenwand Westaufstieg (1800 m) 1½ Std. und Probstwand (1589 m) 1½ Std. leicht; Benediktenwand Ostaufstieg (1800 m), 1½ Std., Übergang zum Rabenkopf (1550 m) 2½ Std. und zum Brauneck (1554 m) 3 Std., mittel; Maximilianstieg durch die Nordwand auf die Benediktenwand I bis II mit Seil und andere Routen im III. und IV. Grad, schwierig

Bewirtschaftung Ostern bis Allerheiligen und vom 2. Weihnachtstag bis Hl. Dreikönig

Ausstattung Kat. I; 67 Zimmerlager mit 4 und 8 Betten und 36 Matratzenlager; Waschräume mit Duschen sowie Gruppen-/Seminarräume vorhanden; große Sonnenterrasse

Zugang Bahn/Bus: bis Benediktbeuern; **Pkw:** bis Parkplatz Mariabrunn im Lainbachtal oder Parkplatz Alpenwarmbad; **Rad:** (+++) bis zur Materialeilbahn; **Aufstieg:** vom Parkplatz durchs Lainbachtal 2¼ Std. (interessanter) und vom Alpenwarmbad über die Kohlstattalm 2½ Std.; **Karte:** BY 11

Hütten-Koordinaten

UTM (WGS84): 32T Ost 0684874 / Nord 5281169

B/L (Lat/Lng, WGS84): N 47° 39' 26" / E 11° 27' 43"

Hüttenwirtsleute

Sabine und Thomas Jauernig, Tini Seemüller

kontakt@tutzinger-huette.de

www.tutzinger-huette.de

Onlinereservierung möglich





Im Westen Österreichs liegen einige Hütten des DAV und ÖAV landschaftlich besonders reizvoll in Gebirgsgruppen, die weniger bekannt sind. Lagen um die 2000 Meter und darüber sorgen meist schon für hochalpine Bergerlebnisse. Dabei warten in der Nähe einiger Hütten besondere Erlebnismöglichkeiten wie Blumenwiesen und Karstgebiete mit kleinen Höhlen und Felslöchern, die zum Spielen einladen.

Biberacher Hütte (1846 m)

DAV-Sektion Biberach

Eignung Kinder ab 7 bis 8 Jahre und älter

Lage Die Hütte liegt in weitläufigem Almgelände am Schadonapass mit Almtieren und kleinen Bächen.

Erlebnisbereiche Pferde, Ziegen und Jungvieh, besonders vielfältige Alpenflora, Hochmoor mit Quelle, Spielmöglichkeiten, Klettergarten mit Klettermöglichkeiten vom III. bis VII. Grad *10 Min.* entfernt

Touren Ischkarneialpe *1 Std.*; **Hochberg** (2324 m) *2½ Std.* leicht; **Hochkünzelspitze** (2397 m) *2 Std.* (drahtseilversichert) mittelschwierig und **Braunarlspitze** (2649 m) *3½ Std.* (jeweils Kletterei) schwierig

Bewirtschaftung Mitte Juni bis Anfang Oktober

Ausstattung Kat. I; 11 Zimmer- und 63 Matratzenlager

Zugang Bahn/Bus: Bahn bis Bregenz und Bus Richtung Warth oder Bahn bis Reutte und Bus über Warth nach Schröcken jeweils bis Haltestelle Landsteg; **Pkw:** von Bregenz oder über das Lechtal bis Landsteg, Parkplätze an der Straße; **Aufstieg:** von Landsteg *2½ Std.*; von Buchboden über Ischkarneialpe *3½ Std.*; Gepäcktransport von Landsteg nach Rücksprache möglich; **Karte:** ÖK 112

Hütten-Koordinaten

UTM (WGS84): 32T Ost 577823 / Nord 5234323
B/L (Lat/Lng, WGS84): N 47° 15' 28" / E 10° 01' 43"

Hüttenwirtsleute

Familie Eberhart

Tel. Hütte: 0043/(0)5519/257

anfrage@biberacher-huette.at

www.dav-biberach.de

Onlinereservierung möglich



V2
Lechquellen-
gebirge



V3
Lechquellen-
gebirge



Frassenhütte (1740 m)

Alpenverein Voralberg

Eignung Kinder ab 3 bis 4 Jahre und älter

Lage Die Hütte liegt an einem etwas abfallenden Berghang und bietet eine wunderschöne Aussicht.

Erlebnisbereiche Wildbeobachtungen und Alpenblumen, Spielwiese mit Liegestühlen

Touren unterschiedlich lange Rundwanderwege; **Hoher Frassen** (1979 m), 45 Min.; **Elsspitzen** (1980 m), 2¼ Std.; **Gamsfreiheit** (2211 m), 3 Std.

Bewirtschaftung Ende Mai bis Mitte Oktober

Ausstattung Kat. I; 20 Zimmer- und 40 Matratzenlager, Winterraum; Dusche

Zugang Bahn/Bus: Bludenz, Bus bis Ludesch, Nüziders; **Pkw:** Bludenz - Laz, Ludesch - Raggal; **Aufstieg:** von Talstation 2½ Std.; von Muttersberg (Bergstation Seilbahn) 1¼ Std., anfangs flach, dann steiler zur Hütte; von Raggal 2¾ Std.; Seilschwebbahn Bludenz-Muttersberg; kein Gepäcktransport möglich

Hütten-Koordinaten

UTM (WGS84): 32T Ost 0562697 / Nord 5226593
B/L (Lat/Lng, WGS84): N 47° 11' 39" / E 09° 49' 65"

Hüttenwirtin

Gudrun Schimpfössl

Tel. Hütte: 0043/(0)664/141 24 37

info@frassenhuette.at

www.frassenhuette.at

Freiburger Hütte (1931 m)

DAV-Sektion Freiburg-Breisgau

Eignung Kinder ab 7 bis 8 Jahre und älter

Lage Die Hütte liegt umgeben von Blumenwiesen, Bächen und spiegelnden Seen. Bizarre Felslandschaften prägen das Hüttenumfeld.

Erlebnisbereiche Formarinsee; Steinböcke und Gämsen; Karstplateau „Steinernes Meer“; Klettermöglichkeiten vorhanden; Spielekiste

Touren **Formaletsch** (2292 m), 1½ Std.; **Saladina-spitze** (2230 m), 1½-2 Std.; **Roggelskopf** (2284 m), 2½-3 Std., anspruchsvoll

Bewirtschaftung Mitte Juni bis Anfang Oktober; Hütte im August z. T. stark frequentiert

Ausstattung Kat. II; 40 Zimmerlager mit 2 bis 6 Betten, 100 Matratzenlager in Räumen mit 5 bis 20 Plätzen

Zugang Bahn/Bus: Bahnhof St. Anton oder Langen, Bus nach Lech, von dort Wanderbus bis Formarinsee; **Pkw:** von Lech Mautstraße zur Formarinalpe (Mautstraße ab Lech/Zug von 8.00-16.30 Uhr für Privatverkehr gesperrt); **Rad:** (+) Teerstraße von Lech zum Formarinsee, von dort Schotterstraße zur Hütte; **Aufstieg:** von Dalaas 3 Std.; vom Formarinsee 30 Min. auf Felspfad (gesichert, bei Nässe meiden!) oder 45 Min. auf Fahrweg zur Hütte; keine Bergbahnen

Hütten-Koordinaten

UTM (WGS84): 32T Ost 0575073 / Nord 5223745
B/L (Lat/Lng, WGS84): N 47° 09' 46" / E 09° 59' 25"

Hüttenwirtsleute

Kathrin und Florian Mittermayr

Mobil: 0043/(0)664/174 50 42

info@freiburger-huette.at

www.freiburger-huette.at

Onlinereservierung möglich





V4
Bregenzerwaldgebirge



V5
Verwallgruppe



Freschenhaus (1846 m)

Alpenverein Vorarlberg

Eignung Kinder ab 3 bis 4 Jahre und älter

Lage Die Hütte liegt auf einem Hochplateau umgeben von herrlicher Alpenflora.

Erlebnisbereiche Freschenhöhle (nur mit Ortskundigen!); Alpengarten; Alpbetrieb mit eigener Käseproduktion (Juli bis Anfang September); Möglichkeit der Steinwild- und Gämsenbeobachtung

Touren Hoher Freschen (2004 m) und Hohe Matona (1997 m), 1 Std.; verschiedene alpine Übergänge in 4-8 Std.

Bewirtschaftung Anfang/Mitte Juni bis Anfang/Mitte Oktober

Ausstattung Kat. I; 26 Zimmer- und 23 Matratzenlager, Winterraum

Zugang Bahn/Bus: Feldkirch oder Rankweil, Bus von Feldkirch, Landbus 60/68 nach Rankweil, von Rankweil nach Laterns/Innerlaterns/Bad Laterns; **Pkw:** Innerlaterns, Hotel Kühboden; **Rad:** (+++) Innerlaterns, Alpe Saluver, einfach, dann schwierig bis Freschenhaus; **Aufstieg:** ab Bad Laterns 2½ Std.; ab Bonaker o. Innerlaterns 2½ Std.; ab Furkajoch 2 Std.; ab Mellau 3½ Std.; ab Dornbirn-Ebnit 4 Std.; ab Dornbirn-Bödele 6 Std.; Seilbahnbetrieb im Sommer, Infos: www.laterns.net

Hütten-Koordinaten

UTM (WGS84): 32T Ost 0558801 / Nord 5238572
B/L (Lat/Lng, WGS84): N 47° 17' 87" / E 09° 46' 66"

Hüttenwirt

Martin Eberhard
Tel.: 0043/(0)664/327 27 25
martin.eberhard@aon.at
www.freschenhaus.at

Kaltenberghütte (2089 m)

DAV-Sektion Reutlingen

Eignung Kinder ab 7 bis 8 Jahre und älter

Lage Die Hütte liegt an den Nordhängen des Kaltenbergs. Im Umfeld kleiner Bergsee zum Baden, Murmeltiere, Haflinger und Jungvieh.

Erlebnisbereiche Wasserfall; kleiner Kletterfels mit abgesicherten Routen; bewirtschaftete Alm; Brunnen

Touren Krachelspitze (2686 m), 2½-3 Std.; Maroköpfe (2522 m), 1½ Std.; Kaltenberg (2896 m), 3-4 Std. (nur für Geübte); leichtere Wanderungen

Bewirtschaftung Ende Juni bis Anfang Oktober

Ausstattung Kat. I; 34 Zimmer- und 22 Matratzenlager; Duschen; zusätzlich Winterraum mit 14 Lager- schlafplätzen

Zugang Bahn/Bus: Langen a. Arlberg, mit Bus nach Stuben a. Arlberg, Alpe Rauz oder St. Christoph a. Arlberg/Arlbergpass; **Pkw:** von Landeck oder Bludenz nach Stuben a. Arlberg, Alpe Rauz oder St. Christoph a. Arlberg (Arlbergpass, Parkplatz vorhanden); **Aufstieg:** ab Langen a. Arlberg oder Stuben 2-3 Std.; von St. Christoph a. Arlberg 2-2½ Std.; von Alpe Rauz 2 Std.; von Stuben Gepäcktransport gegen Gebühr möglich: Talstation Materialseilbahn ca. 400 m unterhalb Ortsanfang (Seilbahntelefon); keine Bergbahnen; **Karte:** AV 3/2, AV 28

Hütten-Koordinaten

UTM (WGS84): 32T Ost 0586707 / Nord 5219053
B/L (Lat/Lng, WGS84): N 47° 07' 09" / E 10° 08' 34"

Hüttenwirt

Markus Kegele
Tel. Hütte: 0043/(0)5582/790
Mobil: 0043/(0)664/55 07 500
info@kaltenberghuette.at
www.kaltenberghuette.at
Onlinereservierung möglich





V6
Verwall



V7
Lechquellen-
gebirge



Neue Heilbronner Hütte (2320 m)

DAV-Sektion Heilbronn

Eignung Kinder ab 7 bis 8 Jahre und älter

Lage Die Hütte liegt in hügeligem tier- und pflanzenreichen Almgelände, umgeben von Bächen und kleinen Seen.

Erlebnisbereiche Gebirgsbäche und Seen; Murmeltiere, Gämsen, Schafe und Kühe; Alpe mit frischer Milch und Käse; Boulderwand und Kneippbecken

Touren Zum **brüllenden See** 45 Min.; **Strittkopf** (2604 m), 1 Std.; **Jöchligrat** (2626 m), 1½ Std.; **Ochsental**, 4 Std. sowie zu verschiedenen Seen, leicht; westl. **Fluhs Spitze** (2653 m), 2½ Std. und **Valschavielakopf** (2698 m), 2 Std., mittelschwer; Übergänge zur **Friedrichshafener, Konstanzer und Wormser Hütte** für ältere und geübte Kinder möglich

Bewirtschaftung Ende Juni bis Anfang Oktober

Ausstattung Kat. I; 51 Zimmerlager mit 3, 4 und 6 Betten und 56 Matratzenlager mit 6, 8 und 14 Plätzen

Zugang Bahn/Bus: über Bludenz bis Schruns, Bus über Gaschurn-Partenen und Silvretta bis Zeinisjoch oder von Landeck über Ischgl und Galtür bis Zeinisjoch; **Pkw:** bis Parkplatz Kops-Stausee, Zeinisjoch; **Rad:** (+++) von St. Anton über Konstanzer Hütte; von Partenen über Ganifer durch das Verbellatal; **Aufstieg:** von Zeinisjoch 2½ Std.; von Partenen über Tafamuntbahn und Wiegensee 4½ Std. über Verbellal-Alpe; Gepäcktransport nach Rücksprache möglich; **Karte:** AV 28/2

Hütten-Koordinaten

UTM (WGS84): 32T Ost 0586550 / Nord 5206593
B/L (Lat/Lng, WGS84): N 47° 00' 25" / E 10° 08' 18"

Hüttenwirtsleute

Olivia Immler
Tel. Hütte: 0043/(0)664/191 75 12
Tel. Tal: 0043/(0)664/415 86 75
info@heilbronnerhuette.at
www.heilbronnerhuette.at

Ravensburger Hütte (1948 m)

DAV-Sektion Ravensburg

Eignung Kinder ab 3 bis 4 Jahre und älter

Lage Die Hütte liegt in flachem Almgelände mit Murmeltieren, Kletterblöcken, Seen und Bächen.

Erlebnisbereiche Klettergarten an den Spuller Platten und Klettergarten Bellavista; Höhle; Alpe mit Kühen, Pferden, Esel, Hühnern; Kletterwand; Slackline; Spielplatz

Touren **Alpsee**, ¾ Std.; rund um den **Spuller See**, 1½ Std.; **Grubenjoch** (2465 m), 3 Std., leicht; **Spuller Schafberg** (2679 m), 2½ Std.; **Obere Wildgrubenspitze** (2625 m), 2½ Std.; über den **Gehrengrat** zur **Freiburger Hütte**, 5 Std., mittel; Kletterrouten an **Spuller Platten** und **Bellavista** (Grad II-III bis VIII)

Bewirtschaftung Mitte Juni bis Anfang Oktober

Ausstattung Kat. I; 46 Zimmerlager mit 2 bis 4 Betten, 44 Matratzenlager und 16 Matratzenlager im Winterraum; Seminarraum mit Kletterwand, Winterraum mit AV-Schloss

Zugang Bahn/Bus: Bahn bis Langen oder St. Anton; Bus bis Lech, von dort Wanderbus zum Spuller See; **Pkw:** bis Lech (Parkhaus) oder bis Zug Parkplatz Fischteich; **Rad:** (++) Teerstraße von Lech zum Spuller See, danach Almstraße zur Hütte; **Aufstieg:** vom Spuller See auf Wanderweg (bei Nässe rutschig) 1 Std., oder auf Fahrweg entlang des Sees 1½ Std.; von Zug Parkplatz Fischteich über das Stierlochjoch 2 Std.; aus dem Klostertal 3 Std.; kein Gepäcktransport; **Karte:** AV 3/2

Hütten-Koordinaten

UTM (WGS84): 32T Ost 0582732 / Nord 5224432
B/L (Lat/Lng, WGS84): N 47° 10' 05" / E 10° 05' 29"

Hüttenwirt

Thomas Eder
Tel. Hütte: 0043/(0)664/500 55 26
info@ravensburgerhuette.at
www.ravensburgerhuette.at





V8
Silvretta



V9
Rätikon

Saarbrücker Hütte (2538 m)

DAV-Sektion Alpenverein und Skiclub Saarbrücken

Eignung Kinder ab 7 bis 8 Jahre und älter

Lage Die Hütte liegt in einem Gratsattel am Fuße des Kleinlitzner in felsiger Umgebung mit Grashängen.

Erlebnisbereiche Gletscherbach und kleiner See; Klettersteig und Klettergarten in Hüttennähe; Steinböcke und Murmeltiere

Winter: Skihochtouren; Schneeschuhtouren

Touren **Sattelkopf**, 1½-2 Std.; Übergänge zur **Tübinger Hütte**, 2½-3 Std., zur **Seetalhütte**, 3-4 Std.; **Plattenspitze**, 2½-3 Std., leicht; Eistour auf die **Sonntagsspitze**, 3 Std., ab August Blankeis; leichte Klettertouren: **Östliche Kromerspitze** (2845 m), (I), 1½-2 Std.; **Kleinlitzner** (2783 m), (III-), 2-3 Std.

Bewirtschaftung Ende Juni bis Ende September; 3 Wochen über Ostern, Winteraufenthalt möglich

Ausstattung Kat. I; 34 Zimmerlager in Räumen mit 1 bis 4 Betten mit Kommoden und Regalen, 56 Matratzenlager mit 4 bis 10 Plätzen

Zugang Bahn/Bus: bis Schruns, Postbus bis Vermuntstausee oder Silvrettastausee; **Pkw:** Parkplatz am Vermunt- oder Silvrettastausee; **Rad:** (+++) vom Vermuntstausee über Versorgungsweg (für Mountainbikes zugelassen); **Aufstieg:** vom Vermuntstausee 2-3 Std., leicht; vom Silvrettastausee über Tschifernella 2-3 Std.; von Bielerhöhe durchs Klostertal und über Litznersattel 4-5 Std., hochalpin; keine Bergbahnen; **Karte:** AV 26

Hütten-Koordinaten

UTM (WGS84): 32T Ost 0578964 / Nord 5194408
B/L (Lat/Lng, WGS84): N 46° 53' 54" / E 10° 02' 13"

Hüttenwirt

Stefan Schöpf
Tel. Hütte: 0043/(0)650/830 14 34
Tel. Tal: 0043/(0)664/892 55 87
info@saarbrueckerhuetten.com
www.saarbrueckerhuetten.com

Schwabenhäuser (1198 m)

DAV-Sektion Schwaben

Eignung Kinder ab Babyalter

Lage Die Selbstversorgerhütte liegt in weitem Wiesengelände in einer erlebnisreichen Umgebung.

Erlebnisbereiche Aktiv-Weg, Bike-Park, Wasserretterstelle, Steinkreise, Grillplatz, Spielplatz am Haus
Winter: Nachtrodelbahn, Alpinski, Langlauf, Panoramaloipe

Touren leichte und schwierige Wanderungen (**Bürserschlucht**); **Mondspitze**, **Schillerkopf**, 1-4 Std.

Öffnungszeiten ganzjährig; Selbstversorgerhaus; Getränke im Haus erhältlich

Ausstattung Kat. II; 34 Plätze in Zwei- und Mehrbettzimmern, 4 im Matratzenlager; Duschen; 1 Aufenthaltsraum für 30, einer für ca. 15 Personen; gut ausgestattete Selbstversorgerküche; Gasthaus gegenüber

Zugang Bahn/Bus: Bludenz, Bus bis Bürserberg; **Pkw:** von Bregenz oder Innsbruck bis Abfahrt Brandnertal, über Bürserberg bis zur Tschengla direkt zur Hütte (Parkplatz); **Rad:** (+++) über Bürserberg 5 km zur Hütte; **Aufstieg:** von Bludenz 2 Std. oder weiter mit Kleinbus; ab Bürserberg 1 Std.; im Winter von Bergstation Einhornbahn 30 Min.; kein Gepäcktransport möglich

Hütten-Koordinaten

UTM (WGS84): 33T Ost 0557656 / Nord 5221969
B/L (Lat/Lng, WGS84): N 47° 08' 55" / E 09° 45' 37"

Hüttenkontakt

Selbstversorgerhaus
Anmeldung über die Sektion:
DAV-Sektion Schwaben
Georgiiweg 5, D-70597 Stuttgart
Tel. Sektion: 0049/(0)711/76 96 36 - 88
Fax Sektion: 0049/(0)711/76 96 36 - 89
service@alpenverein-schwaben.de
www.schwabenhäuser.at





Schwarzwasserhütte (1620 m)

DAV-Sektion Schwaben

Eignung Kinder ab 7 bis 8 Jahre und älter

Lage Die Hütte liegt auf einer hügeligen Hochfläche mit Almgelände.

Erlebnisbereiche mit Bächen und Felsblöcken durchsetzte Hochalm mit Jungkühen; Murmeltiere und Gemsen; artenreiche Pflanzenwelt; Außenspielgelände mit Schaukel und Slackline

Winter: Ski- und Schneeschuhtouren, Rodeln, Hüttenzustieg als Winterwanderung

Touren Steinmandl (1981 m), 1½ Std.; Diedamskopf (2090 m), 3 Std., beide leicht; Hoher Ifen (2229 m), 2-3 Std. teils seilversichert; Grünhorn (2039 m), 1½ Std.

Bewirtschaftung Ende Mai bis Anfang Oktober; Ende Dezember bis Ende März

Ausstattung Kat.: I; 40 Zimmerlager mit 2 und 4 Betten, 32 Matratzenlager mit 3, 9 und 19 Plätzen

Zugang Bahn/Bus: Oberstdorf; Wanderbus bis Riezler, von dort Bus bis Auenhütte; **Pkw:** bis Parkplatz Auenhütte (gebührenpflichtig); Talstation Walmendingerhornbahn; **Rad:** (+) Forststraße bis Melköde, von dort +++; **Aufstieg:** vom gebührenpflichtigen Parkplatz Auenhütte teils auf Forststraße 2 Std.; von der Bergstation der Walmendingerhornbahn 2½ Std.; Gepäcktransport ab Melköde auf Voranmeldung und gegen Gebühr möglich; **Karte:** BY 2, (1:25.000); UK L 8 Allgäuer Alpen (1:50.000)

Hütten-Koordinaten

UTM (WGS84): 32T Ost 0582154 / Nord 5242540

B/L (Lat/Lng, WGS84): N 47° 19' 52" / E 10° 05' 14"

Hüttenwirtsleute:

Tine und Dominik Müller

Tel. Hütte: 0043/(0)5517/302 10

kontakt@schwarzwasserhuette.com

www.schwarzwasserhuette.com

Onlinereservierung möglich





In den vielgestaltigen Gebirgsgruppen Tirols findet man die größte Vielfalt der Hüttenstandorte, die allesamt einmalige Erlebnismöglichkeiten bieten. Liebliche Almlandschaften wechseln sich mit Klettergebieten ab, einige hochalpin gelegene Häuser bieten sogar Zugang zur Gletscherregion. Auf vielen Hütten ist auch ein Winteraufenthalt möglich und man kann auf den nahe gelegenen Pisten Ski fahren oder leichte Skitouren unternehmen.

Amberger Hütte (2135 m)

DAV-Sektion Amberg

Eignung Kinder ab 3 bis 4 Jahre und älter

Lage Die Hütte liegt im Sulztal inmitten von Almwiesen mit kleinem Bergsee und Blick auf den Sulztalferner.

Erlebnisbereiche Bergferienhütte; Bergsee; 4 Klettergärten in allen Schwierigkeitsgraden; Almtiere; Gletscherzunge des Sulztalferners; Spielgelegenheiten an der Hütte

Touren Sulzkogel (2700 m), 2 Std.; Gletscherzunge (ca. 2700 m), 2½ Std.; Schwarzenbergsee (2640 m), 2-2½ Std.; Atterkarjoch (2970 m), 2-2½ Std., mittel; Schrankogel (3400 m), 4½ Std.; Hinterer Daunkopf (3225 m), 4½ Std., schwierige hochalpine Touren

Bewirtschaftung Mitte Juni bis Mitte Oktober

Ausstattung Kat. I; 5 Doppelzimmer und 40 Zimmerlager teils mit 3 bis 6 Betten sowie 40 Matratzenlager und 10 Notlager; Winterraum mit 14 Lagern

Zugang **Bahn/Bus:** bis Ötztal-Bahnhof, Bus bis Gries im Sulztal; **Pkw:** bis Gries im Sulztal, großer Gratisparkplatz; **Rad:** (++) von Gries bis zur Hütte; **Aufstieg:** von Gries entlang dem Fischbach durch Wald und Almgelände 2½ Std.; **Karte:** AV 31/1

Hütten-Koordinaten

UTM (WGS84): 32T Ost 657547 / Nord 5211957
B/L (Lat/Lng, WGS84): N 47° 02' 32" / E 11° 04' 26"

Hüttenwirtsleute

Lydia und Serafin Gstrein
Tel. Hütte: 0043/(0)676/952 34 26
Tel. Tal: 0043/(0)5254/303 54
info@seldon.at
www.ambergerhütte.at

**T2**Kaiser-
gebirge**T3**Samnaun-
gruppe

Anton-Karg-Haus (829 m)

ÖAV-Sektion Kufstein

Eignung Kinder ab 3 bis 4 Jahre und älter**Lage** Die Hütte liegt in Hinterbärenbad im hinteren Kaisertal in ruhiger, eindrucksvoller Umgebung zwischen Wildem und Zahmem Kaiser.**Erlebnisbereiche** Spielwiese; Bach; Kletterblöcke; Wasserspiele; Boulderstein; Tiere; Holzspielzeug aus Omas Zeiten**Touren** leichte und anspruchsvolle Wandermöglichkeiten: **Kleine Halt** (2119 m), 2½ Std.; **Sonneck** (2261 m), 4 Std.**Bewirtschaftung** Anfang Mai bis Anfang Oktober**Ausstattung** Kat. I; 30 Zimmerlager mit 2 bis 4 Betten, 60 Matratzenlager mit 2 bis 9 Plätzen, Winterraum; Duschen; offene Glasveranda; Boulderraum**Zugang Bahn/Bus:** bis Kufstein; Bus bis Kufstein-Sparchen; **Pkw:** bis Parkplatz in Kufstein-Sparchen; **Rad:** Fahrverbot; **Aufstieg:** vom Parkplatz mit Bushaltestelle in Kufstein-Sparchen (499 m) 2½ Std.; keine Bergbahnen; kein Gepäcktransport möglich; **Karte:** AV 8

Hütten-Koordinaten

UTM (WGS84): 33T Ost 0295253 / Nord 5273201
B/L (Lat/Lng, WGS84): N 47° 34' 79" / E 12° 16' 63"

Hüttenwirt

Alexander Egger

Tel. + Fax Hütte: 0043/(0)5372/625 78

reservierung@hinterbaerenbad.com

www.hinterbaerenbad.com

Ascher Hütte (2256 m)

DAV-Sektion Pfaffenhofen-Asch

Eignung Kinder ab 7 bis 8 Jahre und älter**Lage** Vor der hochalpin gelegenen Hütte befindet sich ein großer, ebener Vorplatz und eine umzäunte Terrasse. Ein kleiner Bach ist nur 100 Meter entfernt.**Erlebnisbereiche** Klettergarten für erste Übungen; Weidegebiet mit Wasserläufen; kleiner See in unmittelbarer Hüttennähe; Murmeltiere; Almkäserei**Winter:** Skiparadies See**Touren** Wanderung zur **Versingalm** (Almbetrieb, Sennerei und Jausenstation), 45 Min.; **Rotpleiskopf** (2936 m), 2½ Std.; **Furgler** (3004 m), 3 Std.; viele Wanderungen über Almflächen und Gipfel**Bewirtschaftung** Mitte Juni bis Ende September und während der Skisaison**Ausstattung** Kat. II; 28 Matratzenlager in 6 beheizbaren Räumen mit 3 bis 7 Plätzen; Dusche; Ski- und Trockenraum**Zugang Bahn/Bus:** bis Tobadill bei Landeck, mit Bus bis See/Paznaun; **Pkw:** bis See/Paznaun (Parkplatz); **Aufstieg:** von See in 4-5 Std. zur Hütte; Kabinenbahn bis Mittelstation Medrigalm, von dort 1½-2 Std. (im Winterbetrieb über die Skipiste an der Versingbahn)

Hütten-Koordinaten

UTM (WGS84): 32T Ost 0614236 / Nord 5213596
B/L (Lat/Lng, WGS84): N 47° 03' 57" / E 10° 30' 16"

Hüttenwirt

Daniel Schütz

Tel. Hütte: 0043/(0)676/616 80 16 (Saison)

Tel. Tal: 0043/(0)660/342 40 67 (und Hütte außer Saison)

info@ascherhuetten.com

www.dav-pfaffenhofen-asch.de

Onlinereservierung möglich





T4
Kitzbüheler
Alpen



T5
Stubai
Alpen

Berg- & Skiheim Brixen im Thale (855 m)

[Dr. Thomas-Brennauer-Haus]

DAV-Sektion Regensburg

Eignung Kinder ab Babyalter

Lage Die Selbstversorgerhütte liegt an einem sehr ruhigen Südhang am Ortsrand von Brixen im Thale.

Erlebnisbereiche Möglichkeiten zum Wandern, Klettern, Mountainbiken, Spielen und Baden; Boulderwand, Trampolin und Slackline; nahe gelegene Bergseen; Klettern und Klettersteige im Wilden Kaiser

Winter: Skitouren, Schneeschuhwandern, Langlauf, Rodeln, Pistenski

Touren Zinsberg (1668 m), 2½ Std.; Nachtsöllberg (1886 m), 2½-3 Std.; Gampenkogel (1957 m), 3 Std.; Kletterparadies Wilder Kaiser

Öffnungszeit ganzjährig; Selbstversorgerhaus; vom 1. Dezember bis 30. April Mitgliedspreise nur für Mitglieder der Sektion Regensburg

Ausstattung 31 Zimmerlager mit 2 bis 4 Betten mit fließendem Kalt- und Warmwasser; 24 Matratzenlager; Zentralheizung; Duschen; geräumige Selbstversorgerküche; gemütlicher Aufenthaltsraum mit Kachelofen; separater Schulungsraum im Nebengebäude

Zugang Bahn/Bus: bis Bahnhof Brixen i.T., 15 Min. zu Fuß zum Haus; **Pkw:** bis zum Haus (im Winter Schneeketten empfehlenswert); **Rad:** (+) einfach

Hüttenkontakt

Selbstversorgerhaus mit Bewartung

Oberlauterbach 14, A-6364 Brixen i.T.

Betreuer: Madalina Fuchs

Anmeldung:

Geschäftsstelle der Sektion Regensburg

Tel.: 0049/(0)941/56 01 59

info@alpenverein-regensburg.de

www.alpenverein-regensburg.de

Bielefelder Hütte (2112 m)

DAV-Sektion Bielefeld

Eignung Kinder ab 7 bis 8 Jahre und älter

Lage Die Hütte liegt unterhalb des Acherkogels im vorderen Ötztal oberhalb von Ötz.

Erlebnisbereiche Freibad in Ötz; kleine Klettermöglichkeiten am Fels; "Widiversum"

Winter: Hütte liegt in kleinem aber feinen Skigebiet

Touren Almwanderungen; kleinere Gipfeltouren; Familienwanderweg **Rotes Wandl**; **Bergbaugeschichtlicher Knappenweg**, leicht; **Besinnungsweg**

Bewirtschaftung Mitte Dezember bis Ostern und Mitte Juni bis Ende September

Ausstattung Kat. II; 32 Zimmerlager mit 2 und 4 Betten, 26 Matratzenlager; Duschen

Zugang Bahn/Bus: Ötztal-Bahnhof, Bus bis Ötz und zur Panoramagondelbahn Acherkogel; **Pkw:** bis Ötz, Parkplatz an der Panoramagondelbahn Acherkogel; **Aufstieg:** 3-4 Std. oder mit der Panoramagondelbahn Acherkogel hinauf nach Hochötz und in 15 Min. zur Hütte

Hütten-Koordinaten

UTM (WGS84): 32T Ost 0646387 / Nord 5229990

B/L (Lat/Lng, WGS84): N 47° 12' 25" / E 10° 55' 58"

Hüttenwirt

Werner Schöpf

Tel. Hütte: 0043/(0)5252/69 26

Tel. Tal: 0043/(0)5252/61 01

info@bielefelder-huette.at

www.bielefelder-huette.at





T6
Kitzbüheler
Alpen



T7
Mieminger
Kette

Bochumer Hütte/Kelchalm (1432 m)

DAV-Sektion Bochum

Eignung Kinder ab 3 bis 4 Jahre und älter

Lage Die Hütte liegt am Hang im Almgelände mit Bächen, Bergseen und Wald.

Erlebnisbereiche Bergferienhütte; Naturspielplatz mit Wasser, Steinen und Hölzern, Slackline, Kräutergarten; ehemaliges Bergwerk, Ruinen und Stollen-
eingänge; Bergbaumuseum in Jochberg

Winter: 5 km lange Rodelbahn mit Schlittenverleih

Touren **Laubkogel** (1760 m) 1½ Std.; **Rauber** (1973 m) 1½ Std.; **Saalkogel** (2007 m) 1¾ Std. (leicht); **Tristkogel** (2095 m) 2½-3 Std. (auch Klettersteig C/D); Rund-
touren/Gratwanderung **Gamshag** (2178 m) **Kleiner und Großer Schütz** (2069 m) in 4-5 Std.

Bewirtschaftung Mai bis Ende Oktober, 8. Dezember bis Ende März

Ausstattung Kat.I.; 15 Zimmerlager in 5 Zimmern (auch Familienzimmer) und 45 Matratzenlager (4 bis 11 Einzelbetten), Kinderbetten vorhanden; separates Stüberl für Familien; Spielecke; Sonnenterrasse; Trockenraum; Dusche gegen Gebühr, Föhn vorhanden

Zugang Bahn/Bus: Bahn bis Kitzbühel, Bus Richtung Jochberg bis Wirtshaus Hechenmoos; **Pkw:** bis Gasthof Hechenmoos (Aurach), von dort Forststraße bis Parkplatz (Kapelle) oder Sommerparkplatz Ruine;

Rad: (+++) Forststraße bis zur Hütte; **Aufstieg:** ab Hechenmoos 1½-2 Std.; ab Sommerparkplatz 30 Min.; keine Bergbahnen; Gepäcktransport gegen Bezahlung möglich; **Karte:** AV 34/2

Hüttenkoordinaten

UTM (WGS84): 33T Ost 0308640 / Nord 5251235
B/L (Lat/Lng, WGS84): N 47° 23' 11" / E 12° 27' 52"

Hüttenwirtin

Ilona Hultsch

Tel. Hütte: 0043/(0)5356 20299

info@kelchalm.at

www.kelchalm.at



Coburger Hütte (1920 m)

DAV-Sektion Coburg

Eignung Kinder ab 7 bis 8 Jahre und älter

Lage Die Hütte liegt in einem wilden Hochtal nahe dem Drachensee.

Erlebnisbereiche Klettermöglichkeiten im Klettergarten (III bis VI); Bergseen

Touren **Iglskar** und **Brendlkar** (Ganghofersteig) als Rundtour, 3½-4 Std.; **Vorderer Drachenkopf** (2301 m) und **Tajaköpfe** (2452 m), 2-2½ Std. (für ältere Schulkinder mit alpiner Erfahrung und Sicherungskennnissen)

Bewirtschaftung Mai bis Oktober (witterungsbedingt)

Ausstattung Kat. I; 85 Matratzenlager mit 4, 7, 10 und 12 Plätzen; Winterraum; neue Waschräume mit Duschen; Seminarraum; Trockenraum; Schuhraum; WLAN-Anschluss

Zugang Bahn/Bus: bis Ehrwald über Garmisch oder Vils; **Pkw:** bis Parkplatz Ehrwalder Alm-Seilbahn; **Aufstieg:** Seilbahn zur Ehrwalder Alm, weiter bequem in 2-2½ Std. (ohne Seilbahn etwa 1 Std. länger); **Karte:** AV 4/2

Hütten-Koordinaten

UTM (WGS84): 32T Ost 0645999 / Nord 5246996
B/L (Lat/Lng, WGS84): N 47° 21' 36" / E 10° 56' 00"

Hüttenwirt

Jürgen Schranz

Tel. Hütte + Tal: 0043/(0)664/325 47 14

office@coburgerhuette.at

www.coburgerhuette.at



**T8**Verwall-
gruppe**T9**Stubai-
Alpen

Darmstädter Hütte (2384 m)

DAV-Sektion Darmstadt-Starkenburg

Eignung Kinder ab 7 bis 8 Jahre und älter**Lage** Im Talschluss des hinteren Kartell auf einer Kuppe gelegen, inmitten einer hochalpinen, zur Sommerzeit üppig blühenden Hochfläche.**Erlebnisbereiche** viele Kletterblöcke und eingerichtete Klettergärten (über 70 Routen, markierte Boulder auch für Kinder; Crashpads auf der Hütte); klare Gebirgsbäche und See; Murmeltiere, Pony, Haflinger und Hausschweine; Moräne, Gletscherzunge und -see**Touren** Übergänge im Rahmen der Verwallrunde zur **Konstanzer Hütte** (4 Std.), zur **Niederelbehütte** (4-5 Std.) und zur **Friedrichshafener Hütte** (5-6 Std.); **Gletscherrunde**, 1 Std.; **Scheibler** (2978 m), 2 Std., (I); **Saumspitze** (3039 m), 2½ Std., (I); **Küchlspitze** (3147 m), 3-4 Std., (II); **Seeköpfe** (3061 m), 3 Std., (II); **westl. Faselfadspitze** (2993 m), 2½ Std., (II); **Kuchenspitze** (3148 m), 4-6 Std., (III)**Bewirtschaftung** Anfang Juli bis Ende September**Ausstattung** Kat. I; 20 Zimmer- und 58 Matratzenlager; Seminarraum**Zugang Bahn/Bus:** St. Anton a. A. oder Ischgl; **Pkw:** bis Parkplatz alte Rendlbahn in St. Anton a. A. oder Ischgl; **Rad:** (+++) Mountainbikeweg bis Hütte (2½-3 Std.); **Aufstieg:** von der alten Rendlbahn-Talstation auf markiertem Fahrweg (Nr. 513) durchs Moostal, 3½-4 Std.; von Ischgl über die Doppelseescharte, 4½ Std., vom Tal aus lange Aufstiegszeiten

Hütten-Koordinaten

UTM (WGS84): 32T Ost 0594666 / Nord 5211828
B/L (Lat/Lng, WGS84): N 47° 03' 11" / E 10° 14' 47"

Hüttenwirt

Andreas Weiskopf

Tel. Hütte: 0043/(0)699/15 44 63 14

Tel. Tal: 0043/(0)699/15 44 63 14

oder: 0043/(0)699/15 44 63 15

Fax Tal: 0043/(0)5442/675 25

darmstaedter.huette@gmx.net

www.darmstaedterhuette.at



Dortmunder Hütte (1949 m)

DAV-Sektion Dortmund

Eignung Kinder ab 7 bis 8 Jahre und älter**Lage** Am westlichen Ortsende von Kühtai, zentral im Skigebiet und direkt an Straße und Bach.**Erlebnisbereiche** Möglichkeiten zum Wandern, Klettern, Mountainbiken; Tiere wie Schafe, Kühe, Pferde an der Hütte. Bach, Stauseen, Klettersteig und Lifтанlagen. **Winter:** Pistenskilauf (3 Min. zum Lift), eine Vielzahl an Ski- und Schneeschuhtouren, Langlaufen, Rodeln, Eislaufen und Eisstockschießen.**Touren** verschiedene Bergwanderungen direkt von der Hütte aus; Stützpunkt der Sellrainger Hüttenrunde; Rundwanderung Dreiseenrunde und in verschiedene Bergtäler; **Mute** (2398 m), 1 Std., leicht; Übergang **Neue Bielefelder Hütte** (2090 m), 3½ Std., und **Pirchkogel** (2828 m), 3 Std., mittelschwierig; **Pockkogel** (2807 m), 3 Std. mittel; **Gaiskogel** (2820 m), 3½ Std., und **Sulzkogel** (3016 m), 3½ Std. schwierig.**Bewirtschaftung** Anfang Dezember bis Ende April sowie Mitte Juni bis Mitte September.**Ausstattung** Kat. II; 53 Betten davon 21 in Doppel- und 32 in Mehrbettzimmern; 3 mit eigener Nasszelle; 32 Matratzenlager; Zentralheizung; Duschen; Ski- und Trockenraum; W-LAN, Trampolin, Hochstühle, Wickeltisch und Bettenschutzgitter sowie Seminarraum vorhanden.**Zugang Bahn/Bus:** Bahn bis Innsbruck oder Ötztal Bahnhof, Bushaltestelle Kühtai-Dortmunder Hütte; **Pkw/Rad:** (++) auch im Winter bis zum Haus (Dortmunder Hütte 21, A-6183 Kühtai); **Karte:** AV 31/2

Hütten-Koordinaten

UTM (WGS84): 32T Ost 652068 / Nord 5230644
B/L (Lat/Lng, WGS84): N 47° 12' 42" / E 11° 00' 29"

Hüttenwirt

Monika Tabernig

Tel. Hütte: 0043/(0)5239/5202

info@dortmunderhuette.at

www.dortmunderhuette.at

(Buchungsformular)





T10
Stubai
Alpen



T11
Rofan-
gebirge



Dresdner Hütte (2308 m)

DAV-Sektion Dresden

Eignung Kinder ab 3 bis 4 Jahre und älter

Lage Die Hütte liegt auf einer Almfläche mit Schafen in der Nähe der Mittelstation der Stubai Gletscherbahn. Felsen und Bäche in direkter Umgebung.

Erlebnisbereiche Klettergarten (alle Schwierigkeitsgrade) mit Übungsklettersteig; Bachlauf und Tümpel; Marmeltiere, Gämsen; Wasserfall und Wilde-Wasser-Weg; Kinderspielplatz

Winter: Hütte liegt mitten im Skigebiet

Touren Mutterberger See, 2½ Std.; Gletscherpfad, 2 Std.; Egesengrat, 1 Std., leicht; Trögler (2902 m), 2½ Std., Schaufelspitze (3332 m) und Hinterer Daunkopf (3225 m), jeweils 2½-3 Std., mittelschwer; Stubaier Wildspitze (3341 m), 3 Std., schwer; im Klettergebiet Fernau Routen in allen Schwierigkeitsgraden und Klettersteig; im Winter erschlossenes Skigebiet und Höhenloipe

Bewirtschaftung Anfang Juli bis Ende September; Ende Oktober bis Anfang Mai; Saisonpreise beachten!

Ausstattung Kat. II; 150 Schlafplätze in Zwei- bis Sechsbettzimmern, Kinderzustellbett möglich; EC-Kartenzahlung ab € 150,- möglich

Zugang Bahn/Bus: Innsbruck, Bus bis Mutterberg; **Pkw:** bis Parkplatz Mutterberg am Talende; **Rad:** (+) Straße bis Parkplatz Mutterberg; **Aufstieg:** vom Parkplatz Mutterberg 1½ Std. über leichten Wanderweg oder mit Stubaier Gletscherbahn bis Mittelstation, von dort 5 Min.; **Karte:** AV 31/1

Hütten-Koordinaten

UTM (WGS84): 32T Ost 0662664 / Nord 5207181
B/L (Lat/Lng, WGS84): N 46° 59' 53" / E 11° 08' 22"

Hüttenwirtsleute

Erich Hofer Hotelbetriebs GmbH
Tel. Hütte: 0043/(0)5226/81 12
Tel. Tal: 0043/(0)5226/27 17
Fax: 0043/(0)5226/81 12-20
info@dresdnerhuetten.at
www.dresdnerhuetten.at



Erfurter Hütte (1834 m)

DAV-Sektion Ettlingen

Eignung Kinder ab 7 bis 8 Jahre und älter

Lage Die Hüttenumgebung entspricht dem Spielbedürfnis der Kinder; im Umfeld Almgelände mit Tieren.

Erlebnisbereiche Übungsfelsen (30 Min.); kleine Höhlen im Karstplateau; Klettertouren; Spiekekiste
Winter: Hütte liegt im Skigebiet

Touren leichte und anspruchsvolle Gipfeltouren in 1-2½ Std.; **Fünf-Gipfel-Klettersteig** (Schwierigkeit B bis C/D)

Bewirtschaftung Weihnachten bis Ende März; Pfingsten bis Mitte Oktober; an Wochenenden stärker frequentiert

Ausstattung Kat. II; 24 Zimmerlager in Mehrbettzimmern, 50 neue Matratzenlager mit kleinen Schlafeinheiten; Dusche mit Warmwasser über Solaranlage; vegetarisches Menü; EC-Kartenzahlung ab € 50,- möglich

Zugang Bahn/Bus: bis Jenbach, Schmalspurbahn und Bus bis Maurach/Rofanseilbahn; **Pkw:** über den Achenpass oder von Jenbach nach Maurach zum Parkplatz an der Talstation der Rofanseilbahn; **Aufstieg:** zu Fuß 2½-3 Std. oder mit der Seilbahn direkt zur Hütte; **Karte:** AV 6

Hütten-Koordinaten

UTM (WGS84): 32T Ost 0708324 / Nord 5257943
B/L (Lat/Lng, WGS84): N 47° 26' 29" / E 11° 45' 47"

Hüttenwirtsleute

Kornelia und Raimund Pranger
Tel. + Fax Hütte: 0043/(0)5243/55 17
Mobil: 0043/(0)6645/14 68 33
info@erfurterhuetten.at
www.erfurterhuetten.at
Onlinereservierung möglich





T12
Verwall-
gruppe



T13
Zillertaler
Alpen



Friedrichshafener Hütte (2138 m)

DAV-Sektion Friedrichshafen

Eignung Kinder ab 7 bis 8 Jahre und älter

Lage Die Hütte liegt sonnig in hügeligem Alm- und Wiesengelände mit kleinem Hüttensee und Bergbächen.

Erlebnisbereiche See mit hütteneigenem Schlauchboot; Murmeltiere

Winter: Skitouren; Schneeschuhwandern

Touren **Hohe Köpfe** (2608 m), 1½-2 Std., leicht; **Gaispitze** (2779 m), 2-2½ Std., schwierig; **Vertinesberg** (2855 m), 3 Std.; **Grieskopf** (2754 m), 2½ Std., mittelschwer; **Georg-Prasser-Rundwanderweg**, 5-7 Std., schwierig

Bewirtschaftung Ende Juni bis Ende erste Oktoberwoche; Winteraufenthalt bei Selbstversorgung möglich

Ausstattung Kat. I; 36 Zimmer-, 28 Matratzen- und 10 Notlager; Selbstversorgerraum mit Kochmöglichkeit

Zugang **Bahn/Bus:** Landeck, dann Bus bis Valzur vor Galtür oder von Bludenz oder Schruns, dann Bus über Bielerhöhe (Silvrettapassstr.) bis Haltestelle Paznaunerhof; **Pkw:** bis Hüttenparkplatz Mathon 3 km östlich von Galtür im Paznauntal; **Rad:** (+++); **Aufstieg:** von Galtür oder Haltestelle Paznaunerhof, 2 Std. auf kleinen Pfaden durch Wald und Almgelände; keine Bergbahnen; Gepäcktransport nach tel. Anmeldung; **Karte:** AV 28/2

Hütten-Koordinaten

UTM (WGS84): 32T Ost 0592443 / Nord 5205319
B/L (Lat/Lng, WGS84): N 46° 59' 41" / E 10° 12' 57"

Hüttenwirtsleute

Hedda und Wolfram Walter
Tel. Hütte: 0043/(0)6767/90 80 56
friedrichshafener-huette@dav-fn.de
www.dav-fn.de

Friesenbergshaus (2498 m)

DAV-Sektion Berlin

Eignung Kinder ab 7 bis 8 Jahre und älter

Lage Die hochalpine Hütte liegt in leicht abfallendem Gelände etwa 100 m vom Friesenbergsee entfernt an einem der schönsten Aussichtsplätze der Zillertaler Alpen. Das Umfeld bietet leichte Touren und Bergwanderungen. Das Haus ist Übernachtungsstation für den Berliner Höhenweg und die Peter Habeler Runde.

Erlebnisbereiche Rundwanderung um den Friesenbergsee, Steinmandlgarten am Petersköpfl, Im Hochsommer Schweine, Kühe, Schafe, Hühner, Murmeltiere

Touren **Petersköpfl** (2677 m), 45 Min., leichte Wanderung mit kurzer, einfacher Kletterstelle; **Wesendlekarsee** (2368 m), 1 Std., unschwierig; **Hoher Riffler** (3231 m), 3 Std., leichte Kletterstellen

Bewirtschaftung Mitte Juni bis Ende September

Ausstattung Kat. I; 24 Zimmer- und 32 Matratzenlager; Dusche; Möglichkeit der Selbstversorgung im Gastraum; Portionen für kleine Kinder bzw. individuelle Kost möglich

Zugang **Bahn/Bus:** Zillertalbahn oder Bus ab Jenbach bis Mayrhofen, dann Bus bis Schlegeis; **Pkw:** bis Mayrhofen (Zillertal), von dort über Ginzling bis Parkplatz Schlegeisstausee (Mautstraße); **Aufstieg:** von Schlegeisstausee bzw. Dominikushütte am See über Friesenbergalm 2½ Std., abwechslungsreich; keine Bergbahnen; kein Gepäcktransport möglich; **Karte:** AV 35/1

Hütten-Koordinaten

UTM (WGS84): 32T Ost 0705166 / Nord 5216216
B/L (Lat/Lng, WGS84): N 47° 04' 03" / E 11° 42' 07"

Hüttenwirtsleute

Susanne Albertini und Florian Schranz
Mobil: 0043/(0)676/749 75 50
friesenbergshaus@gmx.at
www.friesenbergshaus.at
Onlinereservierung möglich





Gaudeamushütte (1262 m)

DAV-Sektion Main-Spessart

Eignung Kinder ab 3 bis 4 Jahre und älter

Lage Die kleine Hütte liegt unterhalb der Waldgrenze in freiem Almgelände mit Bächen und blumenreicher Umgebung. Kletterblöcke und -felsen mit Kletterrouten aller Schwierigkeitsgrade befinden sich in Hüttennähe.

Erlebnisbereiche Alm mit Weidetieren; viele Gämsen; leichter Klettersteig (Jubiläumsklettersteig) für Kinder mit Klettersteigausrüstung; Kinderhütte mit Spielgelegenheiten im Wald; Bademöglichkeiten im Tal; Slackline beim Hüttenwirt; Steinebaustelle im Bachbett

Touren **Wildererkanzel**, 1½ Std.; Wanderung zum **Schleierwasserfall**, 2½ Std., leicht; **Ellmauer Tor**, 2 Std., unschwierig; von dort **Hintere Goinger Halt** (2195 m), 45 Min. (Trittsicherheit erforderlich); Übergänge zur **Ackerlhütte**, 2¼ Std.; **Gruttenhütte**, 1 Std.

Bewirtschaftung Mai bis Oktober

Ausstattung Kat. I; 32 Zimmerlager mit 2 und 6 Betten und 4er-Familienzimmer, Matratzenlager mit 8 und 12 Plätzen im Winterraum; separater Gast- bzw. Schulungsraum; WLAN freie Zone (außer Schulungsbetrieb); Duschen; für Schulklassen geeignet

Zugang Bahn/Bus: Kufstein, Bus bis Ellmau oder Going; **Pkw:** von Kufstein über Ellmau oder Going zum Parkplatz Wochenbrunner Alm (gebührenpflichtig); **Rad:** (++) wie Pkw; **Aufstieg:** von Going 2 Std. oder vom Parkplatz kurz vor Wochenbrunner Alm, 45 Min. (bequem); **Karte:** AV 8

Hütten-Koordinaten

UTM (WGS84): 33T Ost 0298695 / Nord 5269675
B/L (Lat/Lng, WGS84): N 47° 32' 57" / E 12° 19' 28"

Hüttenwirt

Friedrich Warolly
Tel. Hütte: 0043/(0)5358/22 62
Mobil: 0043/(0)664/860 22 87
gaudeamus@dav-main-spessart.at
www.dav-main-spessart.de
Onlinereservierung möglich



Geraer Hütte (2324 m)

DAV-Sektion Landshut

Eignung Kinder ab 7 bis 8 Jahre und älter

Lage Die Hütte liegt in flachem, grasigem Gelände, unter den markanten Felswänden von Olperer, Fußstein und Schrammacher im wildromantischen Talschluss und Naturschutzgebiet des Valsertales.

Erlebnisbereiche Weidegebiet mit vielen Tieren und Wasserläufen; aufgelassenes Molybdänbergwerk; Klettergarten (IV bis VIII) (45 Min.)

Touren **Steinernes Lamm** (2528 m), 1 Std., leicht; **Molybdänbergwerk** (2800 m), 1½ Std.; **Wildlahnergrat** (2750 m), 1½ Std.; **Alpeiner Scharte** (2959 m), 2 Std., (für geübte Kinder); hochalpine Gletscher- und Klettertouren: **Olperer** (3476 m), 5 Std., (II); **Fußstein** (3380 m), 7 Std., (V)

Bewirtschaftung Mitte Juni bis Ende September

Ausstattung Kat. I; 29 Betten in 2- und 4-Bettzimmern, 51 Matratzenlager, davon 26 im Nebengebäude; Dusche; Glasveranda, Sonnenterrasse; Kreditkartenzahlung möglich

Zugang Bahn/Bus: bis Steinach am Brenner, Bus bis Gasthof Touristenrast; **Pkw:** St. Jodok am Brenner, Vals bis Gasthof Touristenrast bzw Parkplatz Nockeralm (gebührenfrei); **Aufstieg:** ab Gasthof Touristenrast über breiten, flach ansteigenden Serpentinweg, 3 Std.; Materiallift nach 45 Min.; keine Bergbahnen; Gepäcktransport nach frühzeitiger tel. Absprache; **Karte:** AV 35/1, 31/3

Hütten-Koordinaten

UTM (WGS84): 32T Ost 0699656 / Nord 5213343
B/L (Lat/Lng, WGS84): N 47° 02' 36" / E 11° 37' 42"

Hüttenwirtsleute

Katharina und Arthur Lanthaler
Tel. Hütte: 0043/(0)676/961 03 03
Tel. Tal: 0039/(0)335/21 85 42
info@geraerhuette.at
www.geraerhuette.at
Onlinereservierung möglich





T16
Zillertaler
Alpen



T17
Mangfall-
gebirge/
Rofan



Greizer Hütte (2227 m)

DAV-Sektion Greiz, Sitz Marktredwitz

Eignung Kinder ab 7 bis 8 Jahre und älter

Lage Die Hütte liegt auf einem grasig-felsigen Hochplateau über dem Talschluss des Floitenthal im Hochgebirgs- Naturpark Zillertaler Alpen vor einem eindrucksvollen Gletscherpanorama.

Erlebnisbereiche Klettergarten in 30 Min. erreichbar; Gebirgsbäche, Schneefelder, Gletscherzunge; Naturparkhaus in Ginzling (Erlebnisausstellung); Pferde, Ziegen, Hühner; Führungen Naturparkranger

Touren Lapenscharte (2700 m), 1½ Std. und Gletschersee am Löfflerkees, 1 Std., leicht; Gigalitz (3002 m), 2½ Std., schwer; Großer Löffler (3376 m), 4-5 Std., Gletschertour, schwierig

Bewirtschaftung Anfang Juni bis Anfang Oktober

Ausstattung Kat. I; 24 Zimmerlager mit 2 und 4 Betten, 72 Matratzenlager (davon 14 in der Winterhütte); Selbstversorgungsraum vorhanden

Zugang Bahn/Bus: Mayrhofen, Bus bis Ginzling; **Pkw:** bis Ginzling oder Parkplatz Tristenbachalm; **Rad:** (+++) Fahrweg bis Materialseilbahn; **Aufstieg:** von Ginzling 4 Std., vom Parkplatz Tristenbachalm 3½ Std.; Hüttentaxi (Tel.: 0043/(0)664/528 70 00) bis Talstation Materialseilbahn (1625 m), von dort 1½ Std.; **Karte:** AV 35/2

Hütten-Koordinaten

UTM (WGS84): 32T Ost 0719203 / Nord 5214009
B/L (Lat/Lng, WGS84): N 47° 02' 35" / E 11° 53' 08"

Hüttenwirtsleute

Irm und Herbert Schneeberger
Tel. Hütte: 0043/(0)664/140 50 03
Tel. + Fax Tal: 0043/(0)5282/32 11
greizerhuette@aon.at
www.alpenverein-greiz.de
Onlinereservierung möglich



Gufferrhütte (1475 m)

[ehem. Ludwig-Aschenbrenner-Hütte]

DAV-Sektion Kaufering

Eignung Kinder ab 3 bis 4 Jahre und älter

Lage Am Waldrand umgeben von Pferde- und Kuhalmen am Rande eines Naturschutzgebietes.

Erlebnisbereiche Bergferienhütte; höchste Moorlandschaft Bayerns und Tirols; rätische Inschriften 45 Min.; geologischer Lehrpfad entlang des Ampelbaches; Murmeltierwiesen; kleine Almbäche; kindgerechte Kletterrouten am Abendstein

Touren Abendstein (1596 m), 45 Min.; Halerspitz (1861 m), 1½ Std.; Blaubergkamm, 4 Std.; Schneidjoch (1810 m), 1½ Std.; Guffert (2196 m), 4-5 Std. (nur für Geübte)

Bewirtschaftung Mitte Mai bis Ende Oktober; am Wochenende stärker belegt

Ausstattung Kat. I; 28 Betten in Zwei-, Vier-, Sieben- und Neunbettzimmern, 30 Lagerplätze in 2er und 1er Kojen, 2 Kinderbetten; Dusche mit Warmwasser; Terrasse, Spielplatz; Trocken- und Winterraum

Zugang Bahn/Bus: Tegernsee, Bus bis Wildbad Kreuth oder Achenkirch bzw. Jenbach; **Pkw:** bis Achenkirch, Straße Richtung Steinberg, Parkplatz Köglboden; **Rad:** (++) wie Pkw; Teilstrecke des „Bike-Trail-Tirol“; **Aufstieg:** vom Parkplatz Köglboden 2½ Std., leicht; oder von Wildbad Kreuth, Siebenhütten 4½ Std. zur Hütte; keine Bergbahnen; **Karte:** BY 14

Hütten-Koordinaten

UTM (WGS84): 32T Ost 0710514 / Nord 5273590
B/L (Lat/Lng, WGS84): N 47° 34' 53" / E 11° 47' 58"

Hüttenwirtin

Anita Hartmann
Mobil: 0043/(0)676/629 24 04
info@gufferrhuette.at
www.gufferrhuette.at





T18
Karwendel



T19
Lechtaler
Alpen



Hallerangerhaus (1768 m)

DAV-Sektion Schwaben

Eignung Kinder ab 3 bis 4 Jahre und älter

Lage Die Hütte liegt inmitten eines zauberhaften Zirbenwaldes in unmittelbarer Nähe des Isarursprungs am Fuße der Speckkarspitze.

Erlebnisbereiche Isarquelle; Klettergarten; Almtiere; kleiner Spielplatz

Touren **Überschalljoch** (1912 m), 45 Min.; **Suntiger Spitze** (2322 m), 1½ Std., leicht; **Speckkarspitze** (2621 m), 3 Std. und **Kleiner Lafatscher** (2635 m), 2½ Std., schwierig; zahlreiche **Klettertouren** in allen Schwierigkeitsgraden

Bewirtschaftung Mitte Juni bis Anfang Oktober

Ausstattung Kat. I; 46 Zimmerlager, 25 Matratzenlager mit 2 bis 6 und 12 Plätzen; Selbstversorgerraum für AV-Gruppen nach Anmeldung vorhanden; Duschen, Trockenraum; EC- und Kreditkartenzahlung möglich

Zugang **Bahn/Bus:** Scharnitz oder Absam; **Pkw:** bis Parkplatz in Scharnitz (gebührenpflichtig), weiter auch mit Taxi bis Kastental oder Parkplatz bei Absam am Eingang des Halltals, weiter auch mit Taxi bis St. Magdalena; **Rad:** (+) von Scharnitz bis zur Kastental; **Aufstieg:** von Scharnitz 4½ Std., von der Kastental 2 Std.; von Absam 5 Std., von St. Magdalena 2½ Std.; Gepäcktransport von Scharnitz aus;

Karte: AV 5/2 und 31/5, (1:25.000)

Hütten-Koordinaten

UTM (WGS 84) 32T Ost 0687072 / Nord 5247579
B/L (Lat/Lng, WGS84): N 47° 21' 17" / E 11° 28' 37"

Hüttenwirtsleute

Kerstin und Thomas Lehner
Tel. Hütte: 0043/(0)720/34 70 28
oder: 0043/(0)664/893 75 83
info@hallerangerhaus.de
www.hallerangerhaus.de
Onlinereservierung möglich

Hanauer Hütte (1922 m)

DAV-Sektion Hanau

Eignung Kinder ab 7 bis 8 Jahre und älter

Lage Die Hütte liegt im Talschluss des Angerletales in eindrucksvoller, blumenreicher Umgebung mit Bächen, Felsbrocken, Mulden, Buckeln und Seen.

Erlebnisbereiche Beobachtungen von Steinwild, Gämsen und Murmeltieren möglich; Klettermöglichkeiten: zwei Klettersteige unterhalb der Hütte (davon einer für Kinder ab 10 Jahre) sowie Klettergärten mit leichten und schwierigeren Routen in Hüttennähe; Spielplatz mit Sandkasten; Grillen am Lagerfeuer bei größeren Gruppen; Spielekiste

Touren **Parzinnalm**, 1 Std.; **Parzinnsee**, 1½ Std.; **Gufelsee**, 2 Std.; **Kogelseespitze** (2647 m), 3 Std. (Wanderung)

Bewirtschaftung Mitte Juni bis Ende September; an Wochenenden stark frequentiert

Ausstattung Kat. I; 32 Zimmerlager in 11 Zimmern mit 2 und 4 Betten; 100 Matratzenlager in 7 Zimmern; Terrasse; Seminarraum; Duschen; für Schulklassen geeignet

Zugang **Bahn/Bus:** Reutte i. Tirol, Bus bis Elmen i. Lechtal, von dort Postbus nach Boden; **Pkw:** von Imst (Hahntennjochstraße) oder von Elmen nach Boden; **Aufstieg:** 2-2½ Std., leicht; keine Bergbahnen; Gepäcktransport möglich (Materiallift nach 45 Min. Gehzeit); **Karte:** AV 3/4

Hütten-Koordinaten

UTM (WGS84): 32T Ost 0620391 / Nord 5234153
B/L (Lat/Lng, WGS84): N 47° 14' 59" / E 10° 35' 27"

Hüttenwirt

Werner Kirschner
Tel. Hütte: 0043/(0)664/266 91 49
hanauer.huette@aon.at
www.hanauer-huette.de
Reservierung während des Hüttenbetriebs nur telefonisch





T20
Allgäuer
Alpen



T21
Silvretta

Haus Schattwald (1100 m)

DAV-Sektion Geislingen/Steige

Eignung Kinder ab Babyalter

Lage Das Haus liegt am Ortsrand von Schattwald im Ortsteil Fricken am Südufer der Vils im Tannheimer Tal.

Erlebnisbereiche Möglichkeiten zum Wandern, Klettern, Mountainbiken, Spielen und Baden; Klettern und Klettersteige in den Tannheimer Bergen

Winter: Pistenski, Skitouren, Schneeschuhtouren, Langlaufen, Rodeln

Touren verschiedene Alm- und Bergwanderungen; Schmugglersteig von Bergstation **Wannenjochbahn** (1550 m) zur Islerbahn, 2 Std., zurück von Oberjoch mit Wanderbus, leicht; **Schönkahler** (1688 m), 5 Std., leicht; **Ponten** (2045 m), 5 Std., schwierig.

Bewirtschaftung ganzjährig; Selbstversorgerhaus

Ausstattung Kat. II; 20 Betten in 2- bis 6-Bettzimmern plus 2 Kinderbetten; 22 Matratzenlager in einem 4er und zwei 9er Lagern; Zentralheizung; Duschen; geräumige Selbstversorgerküche; Spielkeller mit Kletterwand, Tischtennisplatte und Tischkicker

Zugang Bahn/Bus: Bahn bis Reutte oder Sonthofen, Bus bis Schattwald, 15 min. Fußweg zum Haus; **Pkw/Rad:** (+) bis zum Haus; **Karte:** AV BY 3 und 5

Hütten-Koordinaten

UTM (WGS84): 32T Ost 610324 / Nord 5263344
B/L (Lat/Lng, WGS84): N 47° 51' 41" / E 10° 46' 52"

Hüttenkontakt

Selbstversorgerhaus

Hüttenwart: Ursel und Leo Rein
Weierstraße 7; 73326 Deggingen
Tel.: 0049/(0)7334/789 86 80
hs-schattwald@alpenverein-geislingen.de
www.alpenverein-geislingen.de
Hüttenadresse:
Fricken 17, A-6677 Schattwald/Tirol

Heidelberger Hütte (2264 m)

DAV-Sektion Heidelberg

Eignung Kinder ab 7 bis 8 Jahre und älter

Lage Die Hütte liegt auf einem ausgedehnten Talboden mit Bächen, Kühen, Pferden und Murmeltieren.

Erlebnisbereiche Kletterfelsen in Hausnähe; einzigartige Alpenflora, Moore; Trampolin

Winter: Skitouren; Schneeschuhtouren; Schneewanderungen

Touren **Ils Calguongs** (2484 m), 1 Std.; **Piz Davo Sassse** (2784 m), 2 Std.; **Piz Val Gronda** (2812 m), 2 Std.; **Piz Davo Lais** (3027 m), 4 Std.; alle leicht; **Heidelberger Spitze** (2963 m), 3 Std. (mit Klettern)

Bewirtschaftung Weihnachten bis Ende April und Mitte Juni bis Mitte September

Ausstattung Kat. II; 72 Zimmer- und 84 Matratzenlager in mehreren Räumen; Duschen; Selbstversorgerraum für Jugendgruppen; Kinderermäßigung

Zugang Bahn/Bus: Landeck, Linienbus bis Ischgl-Mehrzweckgebäude; **Pkw:** bis Ischgl (Parkmöglichkeit auf Anfrage), Taxitransfer möglich; **Rad:** (++) Straße bis zum Haus (an der Transalp 6); **Aufstieg:** durch das Fimbartal ab Ischgl 4 Std.; ab Seilbahnmittelstation Bodenalpe 2 Std.; Gepäcktransport ab Ischgl, mit Pächter vereinbaren; **Karte:** AV 26

Hütten-Koordinaten

UTM (WGS84): 32T Ost 0595921 / Nord 5195931
B/L (Lat/Lng, WGS84): N 46° 54' 35" / E 10° 15' 34"

Hüttenwirtsleute

Sandra Hermann und Alois Eiter
Tel. Hütte: 0043/(0)664/425 30 70
Tel. Tal: 0043/(0)664/461 89 99
info@heidelberger-huette.at
www.heidelberger-huette.at





Hohenzollernhaus (2123 m)

DAV-Sektion Starnberg

Eignung Kinder ab 3 bis 4 Jahre und älter

Lage Die Hütte liegt auf einem Felssporn in hügeligem Almgelände über dem Radurscheltal. Unterhalb der Hütte gibt es einen Wasserfall und Boulderfelsen.

Erlebnisbereiche Bäche und Badetümpel; Kletterfelsen (I bis IV); zwei kleine Klettersteige in Hüttennähe, kindergeeignet; warme Dusche im Freien mit Blick auf den Glockturm (3355 m); Skulpturenpark und Erlebnisspielplatz *45 Min.* talwärts; Alpen- und Almtiere

Touren Radurschelhohtalwanderung am Bach entlang, *1 Std.*; **Absatzkopf** (2618 m), *2 Std.*; **Nauderer Hennesigspitze** (3045 m), *4 Std.*; **Glockturmferner**, *3 Std.*

Bewirtschaftung Anfang Juni bis Anfang Oktober

Ausstattung Kat. I; 1 Zimmerlager mit 2 Betten und 2 Zimmerlager mit je 3 Betten, Babybett, 44 Matratzenlager, an Wochenenden nur mit Reservierung

Zugang **Bahn/Bus:** Bahn bis Landeck, dann Bus bis Pfunds; **Pkw:** bis Pfunds, von dort auf Forststraßen bis Wanderparkplatz Wildmoos; **Rad:** (++) vom Wanderparkplatz Wildmoos bis Materialseilbahn; **Aufstieg:** ab Pfunds *4 Std.*; ab Wanderparkplatz Wildmoos *2 Std.*; ab Materialseilbahn *45 Min.*; keine Bergbahnen; Rucksacktransport möglich; **Karte:** AV 30/4

Hütten-Koordinaten

UTM (WGS84): 32T Ost 0624506 / Nord 5195554
B/L (Lat/Lng, WGS84): N 46° 54' 06" / E 10° 38' 04"

Hüttenwirtsleute

Christine und Josef Waldner

Tel. Hütte: 0043/(0)664/531 19 15

Mobil: 0043/(0)650/651 15 55

info@hohenzollernhaus.at

www.hohenzollernhaus.at

Reservierung während des Hüttenbetriebs nur telefonisch, (kein Internetzugang auf der Hütte).

Jamtalhütte (2165 m)

DAV-Sektion Schwaben

Eignung Kinder ab 7 bis 8 Jahre und älter

Lage Die Hütte liegt auf einem hügeligen, grünen Hochplateau unterhalb mehrerer Gletscher mit beeindruckenden Gletscherbächen.

Erlebnisbereiche Moränen, Bäche, Gletscherzungen und -seen; Klettergarten in Hüttennähe (Grad IV bis VII, Topos unter "Kletterarena Jamtal"); Klettersteig am Pfannknecht; Indoor-Kletteranlage; geologischer Pfad; Slackline und Spielgeräte

Winter: Skihochtouren; Schneeschuhwandern

Touren Breites Wasser, *1 Std.*; **Finanzerstein**, *1½ Std.*; **Gletscherzunge**, *1½ Std.*, leicht; **Rußkopf** (2693 m), *1½ Std.*; **Grenzeckkopf** (3057 m), *3 Std.*; **Gamshorn** (2997 m) *3 Std.*, mittel

Bewirtschaftung Mitte Februar bis Anfang Mai, Ende Juni bis Ende September

Ausstattung Kat. I; 120 Zimmerlager mit 2, 4 und 5 Betten und 60 Matratzenlager; Seminarraum; Sonnenterrasse

Zugang **Bahn/Bus:** Bahn bis Landeck; Bus bis Galtür; **Pkw:** bis Galtür, Parkplatz am Sportzentrum; ins Jamtal bis Menta Alm und bis Scheibenalpe (bis 9.00 Uhr oder ab 16.00 Uhr befahrbar); **Rad:** (++) ; **Aufstieg:** von Galtür *3½ Std.*, von der Menta Alm *3 Std.*, von der Scheibenalpe *1½ Std.*; **Karte:** AV 26

Hütten-Koordinaten

UTM (WGS84): 32T Ost 0589613 / Nord 5193252
B/L (Lat/Lng, WGS84): N 46° 53' 12" / E 10° 10' 34"

Hüttenwirt

Gottlieb Lorenz

Tel. Hütte: 0043/(0)5443/84 08

Tel. Tal: 0043/(0)5443 83 94

info@jamtalhuette.at

www.jamtalhuette.at





T24
Zillertaler
Alpen



T25
Samnaun-
gruppe



Karl-von-Edelhütte (2238 m)

DAV-Sektion Würzburg

Eignung Kinder ab 3 bis 4 Jahre und älter

Lage Die Hütte liegt auf einer Hochfläche inmitten eines hügeligen Almgeländes.

Erlebnisbereiche Alm; Bäche; Tiere

Touren Rundweg zur Alm **Alpenrose 4 Std.**; **Schöne Aussicht, 30 Min.**; **Ahornspitze (2976 m), 2½ Std.** (nur für Geübte); **Popbergnieder** und **Toregggenkopf, 1 Std.** (nur für Geübte); **Filzenkogel (2227 m), 2 Std.**

Bewirtschaftung Anfang Juni bis Mitte/Ende Oktober (entsprechend der Betriebszeiten der Ahornbahn)

Ausstattung Kat. I; 33 Zimmerlager und 54 Matratzenlager; Selbstversorgerraum

Zugang Bahn/Bus: Zug bis Mayrhofen, von dort zur Talstation der Ahornbahn; **Pkw:** bis Ahornbahn (Parkplatz); **Aufstieg:** von Bergstation Ahornbahn **1 Std.**, von Mayrhofen **4½-5 Std.**; **Karte:** AV 35/2

Hütten-Koordinaten

UTM (WGS84): 32T Ost 0719738 / Nord 5223734
B/L (Lat/Lng, WGS84): N 47° 07' 49" / E 11° 53' 60"

Hüttenwirtsleute

Gabi und Siegfried Schneeberger
Tel. Hütte: 0043/(0)664/915 48 51
Tel. Tal: 0043/(0)5285/621 68
Onlinereservierung möglich

Kölner Haus (1965 m)

DAV-Sektion Rheinland-Köln

Eignung Kinder ab 3 bis 4 Jahre und älter

Lage Die Hütte liegt in der Samnaungruppe mitten im Wander- und Familienparadies Serfaus-Fiss-Ladis.

Erlebnisbereiche Bergferienhütte; Furglersee, **1½ Std.**; Blankasee, **2 Std.**; Kletterblock hinter dem Haus; Klettergarten am Furglersee (II bis V-); großer Kinderspielplatz, Naturspielepark Murmliwasser; Genusserebnisweg; Schmugglerpfad

Winter: Hütte liegt mitten im Skigebiet; Langlaufloipe; Skitouren; Schneeschuhtouren

Touren Furgler (3004 m), 4 Std. (ab 8 J. geeignet); **Rotpleiskopf (2936 m), 3½ Std.**; **Glockspitz (2846 m)**; Wanderung zur **Hexenseehütte (2585 m)**, (mit Übernachtung), **3-5 Std.**; Rundwanderungen rund ums Kölner Haus

Bewirtschaftung Mitte Juni bis Mitte Oktober, Anfang Dezember bis nach Ostern

Ausstattung Kat. II; 56 Zimmerlager mit 1 bis 5 Betten, Kalt- und Warmwasser auf den Zimmern, 21 Matratzenlager; Duschen; große Sonnenterrasse; Infrarotkabine

Zugang Bahn/Bus: Bahn bis Landeck, Bus bis Serfaus; **Pkw:** von Landeck über Fiss nach Serfaus, Parkhaus oder öffentlicher Parkplatz im Ort (im Winter kostenpflichtig und stark nachgefragt); **Rad:** (+++) Schotterstraße bis Hütte; **Aufstieg:** von Serfaus **1½ Std.** über steileren Fußweg oder breiten Wirtschaftsweg; oder mit der Komperdell-Seilbahn direkt zur Hütte (im Sommer Übernachtungsgäste im Rahmen der Super-Sommer-Card kostenlos)

Hütten-Koordinaten

UTM (WGS84): 32T Ost 0618714 / Nord 5210745
B/L (Lat/Lng, WGS84): N 47° 02' 22" / E 10° 33' 45"

Hüttenwirtsleute

Anja Hangl und Walter Kerscher
Tel. Hütte: 0043/(0)5476/62 14
Mobil: 0043/(0)676/842 92 74 86
info@koelner-haus.at
www.koelner-haus.at
Onlinereservierung möglich





Konstanzer Hütte (1688 m)

DAV-Sektion Konstanz

Eignung Kinder ab 7 bis 8 Jahre und älter

Lage Die Hütte liegt, von hohen Bergen umgeben, in hügeligem Gelände umgeben von Wald mit Felsen, Tümpeln und kleinem See.

Erlebnisbereiche An der Hütte: Teich, Boulderfelsen und Außenkletterwand; in der Nähe: Hochmoor, zum Baden geeignete Bäche, Weidegebiet mit Almtieren, Verwallalpe mit Käse- und Butterherstellung; Natursee und Wildtier-Beobachtung

Winter: Skitouren bedingt möglich

Touren Wanderung zum **Langen See** 2 Std. und **Schotensee** 3 Std.; Hütten in 3-4 Std. zu erreichen, Trittsicherheit erforderlich; **Scheibler** (2978 m), 4 Std.; **Kleiner Patteriol** (2590 m), 3-4 Std., beide anspruchsvoll

Bewirtschaftung Mitte/Ende Juni bis Ende September

Ausstattung Kat. I; 42 Zimmerlager in Mehrbettzimmern und 48 Matratzenlager; Gastraum mit Kachelofen; Terrasse, Duschaum

Zugang Bahn/Bus: St. Anton am Arlberg, Wanderbus zum Salzhüttle, Ende Juni bis Anfang September;

Pkw: Wanderparkplatz im Bereich Mooserkreuz, Zufahrt zum Salzhüttle zwischen 9 und 17 Uhr gesperrt;

Rad: (+) von Mooserkreuz 1½ Std. bis zur Hütte; **Aufstieg:** von Salzhüttle 1¾ Std.; von Mooserkreuz 2½ Std.; von St. Anton 3 Std.; keine Bergbahnen; **Karte:** AV 28

Hütten-Koordinaten

UTM (WGS84): 32T Ost 0590300 / Nord 5213570

B/L (Lat/Lng, WGS84): N 47° 04' 09" / E 10° 11' 20"

Hüttenwirtsleute

Anita und Werner Hellweger

Tel. Hütte und Tal: 0043/(0)664/73 62 18 16

info@konstanzerhuette.com

www.konstanzerhuette.com

Lizumer Hütte (2019 m)

ÖAV-Sektion Hall in Tirol

Eignung Kinder ab 7 bis 8 Jahren und älter

Lage Mitten im Almgebiet der Wattener Lizum auf dem Inntaler Höhenweg und dem Traumpfad München-Venedig.

Erlebnisbereiche Hüttenteich, mehrere Seen und Käserei in der Umgebung, Boulder- und Kletterwand an der Hütte

Winter: leichte Ski- u. Schneeschuhtouren, LVS-Übungsstation

Touren Melangalm mit Käserei, 1½ Std.; Torsee, 1 Std.; Mölssee, 1½ Std.; **Mölsler Berg** (2479 m), 1½ Std., alle leicht; **Geier** (2857 m) mit Junssee, 3 Std., Hüttenübergänge zu Weidener Hütte, 5 Std., Glungezerhütte und Tuxer Jochhaus, 6-7 Std., mittelschwierig

Bewirtschaftung Juni bis Mitte Oktober sowie Ende Dezember bis Mitte April

Ausstattung Kat.I; 40 Betten in Zwei- und Vierbettzimmern (mit fl. Wasser), 44 Lager in drei Räumen (mit 12 bzw. 16 Betten), 1 Zimmer f. Gäste m. Hund; Dusche und Trockenraum; Seminarraum, Sonnenterrasse

Zugang Bahn/Bus: Bahnhof Fritzens-Wattens; **Pkw:** kostenfreier Parkplatz am Lager Walchen; **Aufstieg:** vom Lager Walchen über Zirbenweg 2½ Std. oder über Mölstal und Mölssee 4½ Std.; Gepäcktransport auf Anfrage möglich; **Karte:** AV 31/5; 33

Hütten-Koordinaten

UTM (WGS84): 32T Ost 0700123 / Nord 5227076

B/L (Lat/Lng, WGS84): N 47° 10' 00" / E 11° 38' 25"

Hüttenwirtsleute

Lukas Aichhorn und Tobias Spechter

Tel. Hütte + Tal: 0043/(0)664/927 21 17

info@lizumerhuette.at

www.alpenverein.at/lizumerhuette

Onlinereservierung möglich





T28

Öztalener Alpen



T29

Tuxer Alpen



Ludwigsburger Hütte (1935 m)

[ehem. Lehnerjochhütte] DAV-Sektion Ludwigsburg

Eignung Kinder ab 7 bis 8 Jahre und älter

Lage Die Hütte liegt am Westhang des nördlichen Geigenkamms an der Baumgrenze auf idyllischer Waldwiese; unterhalb der Hütte Steilwald (abgezäunt), oberhalb schönes gestuftes Gelände mit Alm, Quelle, vielen Tieren und kleinen Felsen.

Erlebnisbereiche Bachlauf; großer Holzbrunnen; Abenteuerfelsen oberhalb der Hütte; Spielplatz

Touren bezeichnete Panoramarundwege über **Almböden**, 2-4 Std.; **Hoher Gemeindkopf** (2771 m), unschwierig, 2½ Std.; **Schafhimmel** (2820 m), versicherter Steig, schwierig, 3 Std.; **Edelrautenkopf**, teils weglos, mäßig schwierig, 2½ Std.; mit älteren Kindern auf **Fundusfeiler** (3079 m), schwierig, 4 Std.

Bewirtschaftung Mitte Juni bis 3. Septemberwochenende

Ausstattung Kat. I; 8 Zimmer- und 43 Matratzenlager in Räumen mit 4 bis 10 Plätzen; 12 Lager im Winterraum; Tagesraum mit getrennter Sitzcke; Dusche; 2 große Sonnenterrassen; für Kinder von 6 bis 15 Jahren in Begleitung der Eltern ermäßigte Gebühren

Zugang Bahn/Bus: Imst, Bus bis Zaunhof-Moosbrücke; **Pkw:** Zaunhof-Grüble-Materialeilbahn; **Rad:** (++) Forstweg bis zur Hütte und bis zu den oberen Almböden; **Aufstieg:** von Zaunhof-Moosbrücke 15 Min. zur Materialeilbahn; von dort auf Waldweg 1½ Std. oder bequemer auf Forstweg, 2 Std.; keine Bergbahnen; Gepäcktransport ab Materialeilbahn in Zaunhof möglich – für Familien kostenlos

Hütten-Koordinaten

UTM (WGS84): 32T Ost 0638338 / Nord 5219523
B/L (Lat/Lng, WGS84): N 47° 06' 52" / E 10° 49' 24"

Hüttenwirtin

Anja Holzknacht
Tel. Hütte + Tal: 0043/(0)5414/202 04
Mobil: 0043/(0)664/924 77 48
info@ludwigsburger-huette.at
www.ludwigsburger-huette.at



Meißner Haus (1720 m)

DAV-Sektion Ebersberg-Graing

Eignung Kinder ab 3 bis 4 Jahre und älter

Lage Die Hütte liegt südseitig im Naturschutzgebiet am Patscherkofel. Das Gelände lädt zum gefahrlosen Spielen ein und ist ideal für leichte Bergtouren.

Erlebnisbereiche Bergferienhütte; idyllischer Natursee 10 Min.; kleinere und größere Bäche zum Spielen; Bergseen 2 Std.

Winter: Skitouren; Schneeschuhtouren; Winterbergferien

Touren Glungezer (2677 m), **Kreuzspitze** (2746 m), **Viggarspitze** (2307 m), **Patscherkofel** (2246 m), **Morgenkogel** (2607 m) mit Aufstiegszeiten von 1-4 Std.

Bewirtschaftung ganzjährig

Ausstattung Kat. I; 21 Schlafplätze in Zimmerlagern mit 3-5 Betten, ein Zimmer für Hundebesitzer geeignet, 51 Matratzenlager; Dusche; Spiel/Seminarraum für Gruppen; 2 Sonnenterrassen

Zugang Bahn/Bus: Innsbruck, Bus bis Mühlal; **Pkw:** von Innsbruck über Igls nach Mühlal (Parkmöglichkeit); **Rad:** (+++) Forststraße bis zur Hütte; **Aufstieg:** von Mühlal 2 Std., bequem; Variante: von Igls mit Bergbahn auf den Patscherkofel, von dort in 2 Std. zur Hütte; **Karte:** AV 31/5

Hütten-Koordinaten

UTM (WGS84): 32T Ost 0688455 / Nord 5231313
B/L (Lat/Lng, WGS84): N 47° 12' 29" / E 11° 29' 18"

Hüttenwirt

Sven Deppe
Tel. Hütte: 0043/(0)512/37 76 97
info@meissner-haus.at
www.meissner-haus.at





T30

Lechtaler
Alpen



T31

Kitzbüheler
Alpen

Mutteköpfhütte (1934 m)

Alpenverein Imst-Oberland

Eignung Kinder ab 7 bis 8 Jahre und älter

Lage Die Hütte liegt in Felsen eingebettet. Um die Hütte herum finden sich Bäche und kleine Wasserfälle.

Erlebnisbereiche Hochmoor, 45 Min.; Übungsklettersteig, 30 Min.; Kletterfelsen

Touren Mutteköpf (2777 m), 2½ Std.; Vorderer Plateau (2565 m) und Hinterer Plateau (2731 m), 2½ Std.; Imster Klettersteig (2632 m), ¾ Std.

Bewirtschaftung Anfang Juni bis Ende September

Ausstattung Kat. I; 20 Zimmer- und 30 Matratzenlager; Winteraum; Notlager; Kinderteller; EC- und Kreditkartenzahlung möglich

Zugang Bahn/Bus: Imst-Pitztal, Bus bis Seilbahnstation in Hochimst; **Pkw:** von Imst zur Obermarkteralm; **Rad:** (+ +) Fahrweg bis zur Obermarkteralm; Schranken **Aufstieg:** ab Obermarkteralm 1 Std.; ab Hahntennjoch (1900 m) 2 Std.; ab Imster Bergbahn Bergstation (2100 m) über den **Drischlsteig** 30 Min. (Trittsicherheit und Schwindelfreiheit erforderlich! Kinder anseilen); ab Mittelstation der Imster Bergbahn (1500 m) 1½ Std.; **Karte:** AV 3/4

Hütten-Koordinaten

UTM (WGS84): 32T Ost 0626310 / Nord 5235701
B/L (Lat/Lng, WGS84): N 47° 15' 75" / E 10° 40' 17"

Hüttenwirt

Patrick Zangerl

Tel. Hütte: 0043/(0)664/123 69 28

info@muttekopf.at

www.muttekopf.at

Onlinereservierung möglich

Neue Bamberger Hütte (1756 m)

DAV-Sektion Bamberg

Eignung Kinder ab 7 bis 8 Jahre und älter

Lage Die Hütte liegt in hügeligem Almgelände oberhalb der Baumgrenze.

Erlebnisbereiche Wolpertouringer Themenweg im Aufstieg vom Gasthof Wegscheid; mehrere Seen und Bäche; im Sommer Almvieh und Schafe; Markkirchlkapelle

Winter: erstklassiges Skitourengebiet auch für Anfänger und Schneeschuhwanderer

Touren Markkirchlrundweg (für Familien geeignet) 2 Std., leicht; **Schafsiedel** (2447 m) über die drei **Wildalpsen** 2½ Std., **Kröndlhorn mit Gipfelkapelle** (2440 m) 2½ Std., **Tristkopf** (2361 m) 2 Std., **Salzachgeier** (2469 m) 3 Std., jeweils mittelschwierig.

Bewirtschaftung 1. Juni bis 15. Oktober sowie 26. Dezember bis 10. April.

Ausstattung Kat.I; 56 Zimmer- und 18 Matratzenlager in Mehrbettzimmern, davon 5 Doppel-, 3 Dreibett- und 8 Vierbettzimmer. Selbstversorgerraum mit Kochmöglichkeit, Seminarraum und Spielecke in der Hütte vorhanden.

Zugang Bahn/Bus: Bahn bis Hopfgarten, Bus bis Kelchsau; **Pkw:** bis Parkplatz am Gasthof Wegscheid oder über die alte Gerlosstraße; **Aufstieg:** vom Parkplatz Wegscheid 1¾ Std.; von der Gerlosstraße zwischen Pass und Gasthof Ronach über Salzachjoch 2¾ Std.; Materialeilbahn, Gepäcktransport möglich.; **Karte:** AV 34/1

Hütten-Koordinaten

UTM (WGS84): 33T Ost 284627 / Nord 5243428
B/L (Lat/Lng, WGS84): N 47° 18' 31" / E 12° 09' 01"

Hüttenwirt

Thomas Pletzer

Tel. Hütte: 0043/(0)664 4559469

Fax Hütte: 0043/(0)664 4574378

bambergerhuette@alpenverein-bamberg.de

www.alpenverein-bamberg.de

Onlinereservierung möglich





T32
Karwendel



T33
Stubai
Alpen

Neue Magdeburger Hütte (1633 m)

DAV-Sektion Geltendorf

Eignung Kinder ab 3 bis 4 Jahre und älter

Lage Die Hütte liegt in schönem Almgelände mit altem Lärchenbestand auf hügeligen Wiesen.

Erlebnisbereiche Spielplatz mit Schaukel, Balancierbalken, Kletterwand und Hangrutsche vor der Hütte; Weiher und kleiner Tümpel mit Fröschen und Lurchen; Kaninchen, Hühner, Schafe, Ziegen, Kühe (Jungvieh), Lamas, Esel, Ponys; Klettergarten (III bis VI+), 20 Min.; Geocaches; Aussicht beim Gatterl, 30 Min.

Touren Kirchbergköpfl (1943 m) und Hechenberg (1912 m), 1-1½ Std.; Großer Solstein (2541 m), 3 Std. (höhere Anforderungen, für Schulkinder geeignet)

Bewirtschaftung Mitte Mai bis Mitte Oktober

Ausstattung Kat. I; 4 Zimmer mit 19 Betten, 6 Matratzenlager mit 50 Schlafplätzen; geheizter Aufenthaltsraum mit vielen Spielen steht bei Schlechtwetter zur Verfügung

Zugang Bahn/Bus: Hochzirl; **Pkw:** Bis Bahnhof Hochzirl; **Rad:** (+++) von Zirl Rettungswache (622 m) steile Forststraße bis zur Hütte; **Aufstieg:** von Bahnhof Hochzirl (922 m) 2½-3 Std.; Wegweiser: „Zu den Bergwegen“ auf Bahnsteig 2; keine Bergbahnen; Gepäcktransport ab Zirl auf Anfrage; **Karte:** AV 5/1

Hütten-Koordinaten

UTM (WGS84): 32T Ost 0673662 / Nord 5239847
B/L (Lat/Lng, WGS84): N 47° 17' 20" / E 11° 17' 48"

Hüttenwirtsleute

Carolina und Hermann Isser
Tel. Hütte: 0043/(0)5238/887 30
Mobil: 0043/(0)664/423 61 37
h.isser@zirl.net
info@magdeburger-huette.at
www.magdeburger-huette.at



Neue Regensburger Hütte (2286 m)

DAV-Sektion Regensburg

Eignung Kinder ab 7 bis 8 Jahre und älter

Lage Die Hütte liegt auf einer Geländestufe mit Hochmoor. Ein Wasserfall und Badesee sind in der Nähe.

Erlebnisbereiche wunderschönes Hochmoor; Ochsenalm nach 1-1½ Std. Aufstieg; Boulderblöcke; Badesee direkt bei der Hütte; Klettergarten in der Nähe der Hütte (gleich hinter Badesee); Hasen, Katzen und Hühner

Touren Falbesoner See (2580 m), 1 Std.; Basslerjoch (2830 m), 2 Std., leicht; Kreuzspitze (3082 m), 2 Std.; Vordere Plattenspitze (2937 m), 2 Std.; schwierige, hochalpine Touren, jedoch Seilversicherung; Hüttenübergänge möglich

Bewirtschaftung Mitte Juni bis Ende September

Ausstattung Kat. I; 65 Zimmerlager (davon 36 in Zweibettzimmern) und 36 Matratzenlager

Zugang Bahn/Bus: Innsbruck, Bus bis Falbeson; **Pkw:** ins Stubaital bis Falbeson und zum Hüttenparkplatz an der Materialseilbahn; **Rad:** (+++) für sehr geübte Mountainbiker bis zur Falbesoner Ochsenalm; **Aufstieg:** vom Hüttenparkplatz vorbei an der Ochsenalm 2½-3 Std.; **Karte:** AV 31/1, 31/3, 31/5

Hütten-Koordinaten

UTM (WGS84): 32T Ost 0666950 / Nord 5213588
B/L (Lat/Lng, WGS84): N 47° 03' 16" / E 11° 11' 53"

Hüttenwirtsleute

Martina und Herbert Ofer
Tel. Hütte: 0043/(0)664/202 50 70
info@regensburgerhuette.at
www.regensburgerhuette.at



**T34**Stubaier
Alpen**T35**Kitzbüheler
Alpen

Nürnberger Hütte (2297 m)

DAV-Sektion Nürnberg

Eignung Kinder ab 7 bis 8 Jahre und älter**Lage** Die 130 Jahre alte Hütte liegt in felsigem, teils abfallendem Gelände mit Blöcken und kleinen Höhlen zum Verstecken. Sie ist Stützpunkt des Stubaier Höhenwegs und des Adlerwegs.**Erlebnisbereiche** Wasserläufe; Hochmoor, See *1 Std.* entfernt; Kletterblöcke; Klettergarten mit Flying Fox und Klettersteig *10 Min.* entfernt; Indoor-Kletter- und Spielraum; Schneefelder; Almtiere im Aufstieg; Murmeltiere, Gämsen und Steinböcke**Touren** Wanderung ins **Paradies** (Hochmoor), *1½ Std.*, mittel; **Freigersee**, *1 Std.* leicht; **Maierspitze** (2775 m), *2 Std.*, mittel; **Gamsspitzl** (3052 m), *2½ Std.*, leicht und **Roter Grat** (3099 m), *3 Std.*, mittel; **Wilder Freiger** (3418 m), *4 Std.*, leichte Gletschertour**Bewirtschaftung** Ab 20. Juni bis 03. Oktober**Ausstattung** Kat. I; 50 Zimmerlager mit 4 bis 6 Betten, teilweise mit warmen/kalten Wasser, 80 Matratzenlager; Tischtennisplatte; Duschen; Terrasse; Ausrüstungsverleih**Zugang Bahn/Bus:** Bahn bis Innsbruck; Bus bis Parkplatz Nürnberger Hütte; **Pkw:** Stubaital bis Parkplatz Nürnberger Hütte hinter Ranalt; **Aufstieg:** vom Parkplatz Nürnberger Hütte *45 Min.* zur B'suchalm und *2½ Std.* zur Hütte; Gepäcktransport ab B'suchalm möglich; **Karte:** AV 31/1, 31/3

Hütten-Koordinaten

UTM (WGS84): 32T Ost 0668625 / Nord 5206841
B/L (Lat/Lng, WGS84): N 46° 59' 37" / E 11° 13' 04"

Hüttenwirtsleute

Martina und Leonhard Siller

Tel. Hütte: 0043/(0)664/165 74 61 (ca 20. Juni bis 03. Oktober)

Tel. Tal: 0043/(0)664/403 21 88 (ca 04. Oktober bis 19. Juni)

info@nuernbergerhuette.at

www.nuernbergerhuette.at

Onlinereservierung möglich

Oberlandhütte (1014 m)

DAV-Sektion Oberland

Eignung Kinder ab Babyalter**Lage** Die Umgebung der Hütte bietet Spielmöglichkeiten am seichten Zufluss der Grund-Achen. Einfache Radwege sind vorhanden und leichte Wanderungen möglich. Das weitläufige und abwechslungsreiche Hüttenumfeld ist ideal für Naturerlebnisse.**Erlebnisbereiche** Spielplatz mit Kneipanlage für Groß und Klein; Grillplatz mit Lagerfeuer; Naturlehrpfad Unterer Grund mit Hängebrücke und Aussichtsplattform beim Wasserfall**Winter:** Kinderschlepplift und Förderband gratis in 300 m Entfernung; leichtere Skitouren; Langlaufloipe; riesiges Skigebiet fast vor der Hütte**Touren** **Stangenjoch** (1713 m), *2½ Std.*; **Spießnäg** (1881 m), **Schwarzkogel** (2031 m) oder **Brechhorn** (2031 m), *3-4 Std.*; **Großer Rettenstein** (2384 m), Bergtour für Schulkinder mit etwa *4 Std.* Aufstieg**Bewirtschaftung** ganzjährig; im November und vier Wochen im April/Mai geschlossen**Ausstattung** Kat. II; 30 Zimmer- und 36 Matratzenlager; Dusche; Gruppenraum; WLAN-Anschluss; Skikeller**Zugang Bahn/Bus:** Kirchberg, Bus nach Aschau im Spertental bis nahe an die Hütte; **Pkw:** nach Aschau bis zur Hütte (Parkplatz); **Rad:** (+) wie Pkw; **Karte:** AV 34/1

Hütten-Koordinaten

UTM (WGS84): 33T Ost 0296783 / Nord 5250867
B/L (Lat/Lng, WGS84): N 47° 22' 46" / E 12° 18' 28"

Hüttenwirtsleute

Familie Maksimovic

Tel. + Fax: 0043/(0)5357/81 13

Tel.: 0043/(0)664/132 80 88

info@oberlandhuette.at

www.oberlandhuette.at





Olpererhütte (2389 m)

DAV-Sektion Neumarkt i. d. OPf.

Eignung Kinder ab 7 bis 8 Jahre und älter

Lage Die hochalpine Hütte liegt am Fuße des Olperers auf einer sonnigen Felsterrasse mit großartigem Panoramablick auf den Zillertaler Hauptkamm und den Schlegeisspeicher.

Erlebnisbereiche große frei schwingende Hängebrücke hinter dem Haus; Klettergarten 30 Min. entfernt (III bis VIII); Bachlauf; Schafe, Ziegen, Murmeltiere, Gämsen; Hüttenralley

Touren Unterschrammachkar, 1½ Std.; zur Gletscherzunge des Olperers, 1½ Std.; Riepenkopf, 2 Std.; Neumarkter Runde, 5 Std.; Friesenberghaus, 2 Std.

Bewirtschaftung Anfang Juni bis Anfang Oktober

Ausstattung Kat. I; 20 Zimmerlager in 5 Zimmern, 40 Matratzenlager in 5 Räumen mit 8 Plätzen; Winterraum mit 4 und 8 Plätzen

Zugang **Bahn/Bus:** Mayrhofen, Bus bis Schlegeisspeicher; **Pkw:** bis Parkplatz Schlegeisspeicher; **Rad:** (++) Straße bis Parkplatz Schlegeisspeicher; **Aufstieg:** vom Schlegeisspeicher 1½ Std. über abwechslungsreichen Weg, beständiger Anstieg mit herrlichem Panorama; keine Bergbahnen, kein Gepäcktransport möglich; **Karte:** AV 35/1, 31/3

Hütten-Koordinaten

UTM (WGS84): 32T Ost 0704216 / Nord 5213352
B/L (Lat/Lng, WGS84): N 47° 02' 31" / E 11° 41' 18"

Hüttenwirtsleute

Katharina und Manuel Daum
Mobil: 0043/(0)664/417 65 66
info@olpererhuetten.de
www.olpererhuetten.de
Onlinereservierung möglich



Pfeishütte (1922 m)

ÖAV-Sektion Innsbruck

Eignung Kinder ab 7 bis 8 Jahre und älter

Lage Die urige Hütte liegt im hinteren Samertal im Alpenpark Karwendel auf einer Höhenstufe mit vielfältigen Naturräumen und Spielmöglichkeiten inmitten eindrucksvoller Bergkulisse.

Erlebnisbereiche Bergferienhütte; Gleirschklamm, Bäche und kleiner Wasserfall, Lagerfeuerstelle, Steinspielplätze, Spielwiesen, Gämsen, Kühe

Touren Kreuzjöchl (2158 m), 1 Std.; Arzler Scharte (2158 m), 1 Std.; Möslalm (1262 m), 3 Std. (jeweils leicht); Stempeljochspitze (2529 m), 4 Std.; Goetheweg zum Hafelekar, 4 Std.; Mannspitze (2366 m), 5 Std. (hin & retour), jeweils mittelschwer; Touren für Kinder ab 10 Jahren geeignet

Bewirtschaftung Mitte Juni bis Mitte Oktober

Ausstattung Kat. I; 35 Zimmerlager, 45 Matratzenlager; Dusche; Trockenraum; EC-Kartenzahlung möglich

Zugang **Bahn/Bus:** Scharnitz oder Innsbruck; **Pkw:** Scharnitz Karwendelparkplatz oder Innsbruck Parkplatz Nordkettenbahn; **Rad:** (+++) von Scharnitz auf Forststraße ins Samertal bis Fahrradparkplatz; Fußweg von dort 1 Std.; **Aufstieg:** von Scharnitz mit Karwendeltaxi bis zur Möslalm, von dort 2½ Std. auf Forstweg (leicht, bester Aufstieg für Kinder); von Scharnitz 5 Std., eintönig; von Innsbruck mit der Nordkettenbahn auf das Hafelekar, von dort 4 Std. über den Goetheweg (mittelschwer); **Karte:** AV 5/2, AV 31/5

Hütten-Koordinaten

UTM (WGS84): 32T Ost 0683255 / Nord 5244696
B/L (Lat/Lng, WGS84): N 47° 19' 48" / E 11° 25' 31"

Hüttenwirtsleute

Veronika Hagn und Michael Kirchmayer
Tel. Hütte: 0043/(0)7203/165 96
Tel. Tal: 0043/(0)664/914 84 34
info@pfeishuetten.at
www.pfeishuetten.at





Pforzheimer Hütte (2308 m)

[Adolf-Witzenmann-Haus]
DAV-Sektion Pforzheim

Eignung Kinder ab 3 bis 4 Jahre und älter

Lage Die Hütte liegt auf einem sonnigen Almplateau. Blühende Alpenrosen im Juni/Juli laden zur Naturbeobachtung ein.

Erlebnisbereiche klare Gebirgsbäche und Seen; Murmeltiere, Gämsen, manchmal Adler; kleine Kletterfelsen im Hüttenumfeld; Slackline und Hängematten
Winter: Schneeschuhtouren

Touren **Seenrunde**, 1½ Std.; **Gleirschjoch** (2750 m), 2 Std.; **Samerschlag** (2829 m), 2½ Std. (jeweils leicht); **Haidenspitze** (2975 m), 3 Std., **Lampenspitze** (2850 m), 3 Std. (jeweils mittelschwer)

Bewirtschaftung Mitte Juni bis Ende September; Mitte Februar bis Ende April

Ausstattung Kat. I; 28 Zimmerlager und 30 Matratzenlager mit 2, 4 und 6 Plätzen; Duschen; Kinder bis 7 Jahre komplett frei, Kinderpension ab 8 bis 12 Jahre; Winterraum bei Schlechtwetter als Spiel- und Aufenthaltsraum nutzbar

Zugang Bahn/Bus: Innsbruck, Bus bis St. Sigmund im Sellrain; **Pkw:** bis Parkplatz in St. Sigmund Ortsmitte; **Rad:** (++) Fahrweg bis Materialseilbahn (2100 m); **Aufstieg:** vom Parkplatz St. Sigmund 2½ Std. über guten Bergpfad; Gepäcktransport nach Vereinbarung mit Materialseilbahn für letzten Aufstieg (200 Hm) möglich; **Karte:** AV 31/2

Hütten-Koordinaten

UTM (WGS84): 32T Ost 0657114 / Nord 5224393
B/L (Lat/Lng, WGS84): N 47° 09' 15" / E 11° 04' 21"

Hüttenwirt

Florian Mader
Tel. Hütte: 0043/(0)5236/521
Tel. Tal: 0043/(0)699/13 29 45 81
pforzheimerhuetten@a1.net
www.pforzheimerhuetten.at

Potsdamer Hütte (2020 m)

DAV-Sektion Dinkelsbühl

Eignung Kinder ab 7 bis 8 Jahre und älter

Lage Die Hütte liegt im Almgelände oberhalb der Baumgrenze. Es gibt einen größeren Bach und Bergseen im Umfeld.

Erlebnisbereiche Kinderkletterfelsen mit 4 Touren (keine Leihausrüstung in der Hütte); Rutsche und Schaukel; kleiner Bach in Hüttennähe; Almtiere

Winter: Schneeschuhtouren; Skitouren; Rodelbahn zum Bergheim Fotsch

Touren **Kastengrat** (2648 m); **Roter Kogel** (2832 m) und **Wildkopf** (2719 m), unschwierig; **Sömen** (2796 m), 2-3 Std.

Bewirtschaftung 26. Dezember bis Ostermontag; Mitte Juni bis Anfang Oktober

Ausstattung Kat. I; 18 Zimmerlager mit 2, 4 und 6 Betten, 27 Matratzenlager; Dusche; Trockenraum; Kinderhalbpension bis 12 Jahre

Zugang Bahn/Bus: Innsbruck, Bus bis Sellrain, im Sommer Taxi bis Bergheim Fotsch; **Pkw:** über Sellrain im Sommer bis Bergheim Fotsch (Parkplatz); **Rad:** (+++) Schotterstraße zur Hütte; **Aufstieg:** von Sellrain eintönig, 4-4½ Std.; von Bergheim Fotsch bequem, 1½-2 Std.; keine Bergbahnen; **Karte:** AV 31/2

Hütten-Koordinaten

UTM (WGS84): 32T Ost 0667482 / Nord 5223436
B/L (Lat/Lng, WGS84): N 47° 08' 35" / E 11° 12' 32"

Hüttenwirtsleute

Miriam und Markus Wiechert
Tel. Hütte: 0043/(0)720/31 65 85
info@potsdamer-huetten.de
www.potsdamer-huetten.de
Onlinereservierung möglich



**T40**Tuxer
Alpen**T41**Ötztaler
Alpen

Rastkogelhütte (2124 m)

DAV-Sektion Oberkochen

Eignung Kinder ab 3 bis 4 Jahre und älter**Lage** Die Hütte liegt am Fuß des Rastkogels in schönem Wiesengelände mit Teichen, einem See und herrlichem Panoramablick auf die Zillertaler Alpen.**Erlebnisbereiche** leichte Bergwanderungen im Wiesengelände**Winter:** leichte Ski- und Schneeschuhtouren**Touren** Viele Gipfel von 2300 m bis 2760 m sind unschwierig erreichbar**Bewirtschaftung** Ende Dezember bis 1 Woche nach Ostern; 1. Juni bis Ende Oktober**Ausstattung** Kat. I; 32 Zimmerlager mit 2 und 4 Betten, 45 Matratzenlager mit 3, 4, 5, 8 und 13 Plätzen; separates Spielzimmer; Dusche; Trockenraum**Zugang Bahn/Bus:** Hippach/Zillertal, Bus bis Sportalm; **Pkw:** über Hippach bis Sportalm (Parkgebühren einmalig € 3,-) oder im Sommer bis Hüttenparkplatz (Maut, Kehre der Hippacher Höhenstraße, Autos ungeschützt gegen Weidevieh); **Rad:** (+++) Almstraße bis zur Hütte (Mountainbikeroute 420); **Aufstieg:** ab Parkplatz Sportalm 1½ Std.; ab Hüttenparkplatz auf Almstraße 1 Std.; keine Bergbahnen

Hütten-Koordinaten

UTM (WGS84): 32T Ost 0711061 / Nord 5234723
B/L (Lat/Lng, WGS84): N 47° 13' 55" / E 11° 47' 18"

Hüttenwirtin

Kathleen Dammann

Mobil Hütte: 0043/(0)680/225 71 24

rastkogelhuette@t-online.de

www.rastkogelhuette.de

Onlinereservierung möglich

Riffelseehütte (2293 m)

DAV-Sektion Frankfurt

Eignung Kinder ab 7 bis 8 Jahre und älter**Lage** Die Hütte liegt am Südhang des Muttenkopfes, im Umfeld bieten der Riffelsee, ein Bach und Murmeltiere, Pferde und Schafe viel Abwechslung.**Erlebnisbereiche** Riffelseesandbank; Wasserfälle; Moräne, Gletscherzunge; Spielplatz mit Kletterwand im Außenbereich**Winter:** Skigebiet Alpin; Langlauf**Touren Panoramaweg 2 Std.; Riffelseerundweg 1½ Std.** (für Kindergartenkinder); **Grubengrat** (2831 m), 2 Std.; **Wurmtalerkopf** (3228 m), 4 Std. (eher für ältere Kinder geeignet); **Brandkogel**, 2 Std.; **Rostizkogel**, 5 Std.; **Grubenkopf**, 2 Std.; schöne Gipfel für Kinder ab 6 bis 8 Jahre**Bewirtschaftung** Mitte Dezember bis Mitte April; Mitte Juni bis Ende September**Ausstattung** Kat. II; 22 Zimmer- und 40 Matratzenlager, 2 Familienzimmer mit Waschbecken; Duschen**Zugang Bahn/Bus:** Imst-Pitztal, Bus nach Mandarfen bzw. Mittelberg/Pitztal zur Talstation der Riffelseebahn; **Pkw:** von Imst nach Mandarfen, Parkplatz an der Talstation der Gondelbahn; **Aufstieg:** von der Bergstation der Riffelseebahn (bis 16 Uhr Liftbetrieb) 15 Min.; von Mittelberg über die Taschachalm, 2 Std.; Riffelseebahn, Gepäcktransport möglich von der Bergstation zur Hütte; **Karte:** AV 30/3

Hütten-Koordinaten

UTM (WGS84): 32T Ost 0641327 / Nord 5202530
B/L (Lat/Lng, WGS84): N 46° 57' 40" / E 10° 51' 27"

Hüttenwirtin

Anita Waibl

Tel. Hütte: 0043/(0)664/395 00 62

info@riffelseehuette.at

www.riffelseehuette.at

Onlinereservierung möglich



Natur indoor



Naturparks Südtirol



Naturparkhaus
Texelgruppe in Naturns

Tel. +39 0473 668201



Naturparkhaus
Trudner Horn in Truden

Tel. +39 0471 869247



Naturparkhaus
Schlern-Rosengarten in Tiers

Tel. +39 0471 642196



Naturparkhaus
Puez-Geisler in Villnöß

Tel. +39 0472 842523



Naturparkhaus
Fanes-Sennes-Prags in Enneberg

Tel. +39 0474 506120



Naturparkhaus
Drei Zinnen in Toblach

Tel. +39 0474 973017



Naturparkhaus
Rieserferner-Ahrn in Sand in Taufers

Tel. +39 0474 677546

Mehr Info

Amt für Naturparke
Rittner Straße 4, I-39100 Bozen
Tel. +39 0471 417770
Fax +39 0471 417789
naturparke.bozen@provinz.bz.it
www.provinz.bz.it/naturparke





EIN **NATUR-**
WUNDER,
WENN DAVON
ETWAS **ÜBRIG**
BLEIBT.

Seeberger.
Macht Appetit auf Natur.

#AppetitAufNatur

**T42****Öztaler
Alpen****T43****Karwendel**

Selber Haus (900 m)

DAV-Sektion Selb

Eignung Kinder ab Babyalter**Lage** Das sanierte alte Bauernhaus liegt im Ortszentrum von Arzl, 100 m östlich der Hauptstraße in flachem Gelände. Hinter dem Haus kein Verkehr. Viele (auch leichte) Wanderungen und Bergtouren möglich.**Erlebnisbereiche** Wildtiererlebnisweg nahe Jausenstation Waldeck (6 km); Piller Moor (11 km); Spielplatz (11 Min.); Steinwand-Klettersteig für Kinder ab 10 Jahre (15 Min.); Badensee Stillebach mit Kneippanlage (23 km); **Winter:** Skifahren am Hochzeiger (Skibus); Loipen zwischen Imst und Nassereith**Touren** kurze Wanderungen: **Diemer Steig** rund um Arzl, 1-1½ Std.; **Pitzeklamm** („Luis-Trenker-Steig“), 1-2 Std.; längere leichte Touren **Walder Tal** 4-5 Std.; **Plattenrain** 3 Std.; **Hohe Aifnerspitze** (2779 m), 6 Std.; **Venet** (2513 m), 5 Std.**Öffnungszeiten** ganzjährig; Selbstversorgerhaus; im Winter stärker frequentiert**Ausstattung** Kat. II; 22 Zimmerlager in 6 Zimmern, 4 Notlager; 3 voll ausgestattete Küchen; komfortable Bäder; Spielecke für Kinder im 1. Stock; Terrasse; 2 Schlitten zur allg. Benutzung; Haustiere nicht gestattet**Zugang Bahn/Bus:** Schnellzugstation Imst-Pitztal, Bus bis Arzl; **Pkw:** bis zum Haus (Parkplatz); **Rad:** (+) wie Pkw (Fahrradraum)

Hütten-Koordinaten

UTM (WGS84): 32T Ost 633169 / Nord 5230186
B/L (Lat/Lng, WGS84): N 47° 12' 42" / E 10° 45' 31"

Hüttenkontakt

Selbstversorgerhaus

Magnusweg 1, A-6471 Arzl

Anmeldung (Reservierung und Schlüsselübergabe):

Ljuba Krauß, Hans-Köhler-Str. 20, D-95100 Selb

Tel.: 0049/(0)160/773 80 61

huette@dav-selb.de

Schlüssel vor Ort: Familien Neururer oder Gundolf,

Feldweg 30, Tel.: 0043/(0)5412/689 42

www.dav-selb.de/selber-haus

Solsteinhaus (1805 m)

Alpenverein Innsbruck

Eignung Kinder ab 7 bis 8 Jahre und älter**Lage** Die Hütte liegt zwischen den Gipfeln Großer Solstein und Erlspitze am Erlsattel (dort Erlalm). Es gibt Schafe und Ziegen in direkter Hüttenumgebung.**Erlebnisbereiche** Bergferienhütte; große natürliche Spielwiese in Hüttenumgebung; Flying Fox, 5 Min.; Klettergarten (II+ bis VII+), 20 Min.; Klettertouren in Mehrseillängen; Kletterwand (35 m²)**Touren Großer Solstein** (2540 m), 2-3 Std.; **Zischgenkopf** (1936 m), 2 Std.; **Erlspitze** (2404 m) Normalweg, 2 Std., **Erlspitze Westgrat, Zirler Klettersteig**, 3 Std. (Klettersteigausrüstung); **Kleiner Solstein** (2633 m), 3 Std., schwierig, klettersteigähnliche Passagen (Klettersteigausrüstung für Kinder empfehlenswert)**Bewirtschaftung** Mitte Mai bis Mitte Oktober**Ausstattung** Kat. I; 63 Zimmerlager mit 2 bis 8 Betten, 30 Matratzenlager mit max. 12 Plätzen, Winterraum; neue Sanitäreinrichtungen; Duschen gegen Entgelt; Mehrzweckraum für größere Gruppen**Zugang Bahn/Bus:** Bahnhof Hochzirl, Scharnitz oder Gießenbach; **Pkw:** Krankenhaus Hochzirl, Scharnitz oder Gießenbach; **Aufstieg:** Krankenhaus Hochzirl, 3 Std. (bequem); von Gießenbach über die Eppzirler Alm und Eppzirlercharte zum Solsteinhaus, 5 Std.; von Scharnitz 6 Std., eintönig; keine Bergbahnen; Gepäcktransport vom Krankenhaus Hochzirl mit Absprache möglich; Taxi bis Materialeilbahn möglich (Tel.: 0043/(0)660-1555-500); **Karte:** AV 5/1

Hütten-Koordinaten

UTM (WGS84): 32T Ost 0672961 / Nord 5241944
B/L (Lat/Lng, WGS84): N 47° 18' 29" / E 11° 17' 17"

Hüttenwirtsleute

Familie Fankhauser

Tel. Hütte + Tal: 0043/(0)664/333 65 31

robert@fankhauser.at

www.solsteinhaus.at

Onlinerreservierung möglich



Straubinger Haus (1551 m)

DAV-Sektion Straubing

Eignung Kinder ab 3 bis 4 Jahre und älter

Lage Das Haus liegt in weitläufigem, mit Dolinen und Latschen durchsetztem Almgelände mit reichhaltiger Flora (viele geschützte Blumen) und einem herrlichen Blick zum Wilden Kaiser.

Erlebnisbereiche Spielplatz mit kleiner Kletterwand; Kühe, Ziegen, Gämsen und Murmeltiere; bewirtschaftete Almhütten in der Nähe

Touren **Fellhorn** (1765 m), 30 Min.; Übergänge zur **Steinplatte** und zur **Winklmoosalm** mit Erweiterungsmöglichkeit, 2-4 Std., unschwierig

Bewirtschaftung Mitte Mai bis Ende Oktober

Ausstattung Kat. I; 16 Zimmerlager mit 2 und 4 Betten, 60 Matratzenlager in 6 Räumen; gesonderter Gastraum; Sonnenterrasse; Boulderwand für Kinder; unter durchgängig ökologischen Gesichtspunkten generalsaniertes Haus (Blockheizkraftwerk auf Pflanzenerölbasis, Photovoltaikanlage u. a.)

Zugang Bahn/Bus: über Ruhpolding nach Seegatterl, Reit im Winkl oder Kössen; **Pkw:** bis Reit im Winkl, Seegatterl und Waidring; **Rad:** (+++) ab Kössen, Seegatterl, Erpfendorf, Reit im Winkl mit Mountainbike; **Aufstieg:** unschwierige Zugänge (2½-4 Std.) auf Wanderwegen und Forststraßen, bei Inanspruchnahme einer Fahrgelegenheit von Reit im Winkl bis zur Hindenburgalm 1½ Std.; keine Bergbahnen; **Karte:** BY 18

Hütten-Koordinaten

UTM (WGS84): 33T Ost 0312128 / Nord 5277130
B/L (Lat/Lng, WGS84): N 47° 37' 13" / E 12° 29' 58"

Hüttenwirtsleute

Angelina Gabl und Lukas Kirschner
Tel. Hütte: 0043/(0)5375/64 29
Tel. Tal: 0043/(0)664/351 61 94
info@straubingerhaus.at
www.straubingerhaus.at
Onlinereservierung möglich



Sulzenauhütte (2191 m)

DAV-Sektion Leipzig

Eignung Kinder ab 7 bis 8 Jahre und älter

Lage Die Hütte liegt auf einem weiten felsdurchsetzten Hochalmgelände oberhalb der Waldgrenze und unterhalb des Gletschervorfeldes des Sulzenauferners mit seinem beeindruckenden Gletscherbach.

Erlebnisbereiche der „WildeWasserWeg“; leichte Kletterblöcke in Hüttennähe; Klettergarten mit Übungsklettersteig 15 Min. entfernt; Geocaches, Flying Fox und Slackline; Spielplatz mit Kinderkletterstein; viele Gebirgsbäche und Seen; Murmeltiere, Gämsen, Schafe, Ziegen und Hausschweine; Moräne, Gletscherzungen und -seen

Touren Zur **Blauen Lacke** 30 Min. und zum **Grünausee** 1 Std., leicht; **Beiljoch**, 1¼ Std.; **Niederl**, 2 Std.; **Großer Trögler** (2902 m), 2 Std.; **Mairspitze** (2780 m), 2½ Std.; hochalpine Übergänge zur **Nürnberger** und **Dresdner Hütte**, jeweils 3 Std.

Bewirtschaftung 20. Juni bis Anfang Oktober

Ausstattung Kat. I; 50 Zimmerlager mit 2 bis 6 Betten und 70 Matratzenlager, davon 3 Achterlager im Nebenhaus und Winterraum; mehrere Duschen gegen Gebühr; vier Gaststuben; schöne Sonnenterrasse

Zugang Bahn/Bus: Bahn bis Innsbruck; Bus bis Haltestelle Sulzenauhütte; **Pkw:** Stubaital bis Parkplatz Sulzenauhütte hinter der Grawaalm; **Aufstieg:** vom Parkplatz über die Sulzenaualm 2 Std. oder den WildeWasserWeg von der Grawaalm 2½ Std.; **Karte:** AV 31/1

Hütten-Koordinaten

UTM (WGS84): 32T Ost 0665882 / Nord 5206996
B/L (Lat/Lng, WGS84): N 46° 59' 44" / E 11° 10' 54"

Hüttenwirtsleute

Susanne und Sigmar Gleischer
Tel. Hütte (Mobil): 0043/(0)5226/243 20
Tel. Tal: 0043/(0)5226/20 73
Mobil: 0043/(0)664/7386 68 03
info@sulzenauhuette.at
www.sulzenauhuette.at





Vernagthütte (2755 m)

DAV-Sektion Würzburg

Eignung Kinder ab 7 bis 8 Jahre und älter

Lage Die Hütte liegt oberhalb des Rofentales in hochalpinem, mit Felsen durchsetztem Gelände.

Erlebnisbereiche kleiner See, Bach und Schafe; Kletterfelsen

Touren Breslauer Hütte (2844 m), 2 Std. und Hochjoch-Hospiz (2412 m), 2 Std., beide leicht; Mittlere Guslarspitze (3128 m), 2 Std., mittelschwere Hochtour; Fluchtkogel (3500 m), 2½ Std., Gletschertour
Winter: hochalpine Ski- und Schneeschuhtouren

Bewirtschaftung Anfang März bis Anfang Mai und Ende Juni bis Mitte September

Ausstattung Kat. I; 52 Zimmerlager mit 4 Betten, 40 Matratzenlager; Winterraum mit 29 Lagern; Trockenraum; Gepäcktransport mit Materiallift nach Absprache mit Hüttenwirtsleuten möglich, Abfahrt hinter den Rofenhöfen 30 Min.

Zugang Bahn/Bus: Innsbruck, Ötztal Bahnhof, Bus bis Vent; **Pkw:** über Vent bis Rofenhöfe; **Rad:** (+) nur bis Rofenhöfe, ab dort Fahrradverbot; **Aufstieg:** von Rofenhöfe 3-3½ Std.; **Karte:** AV 30/2, auch 30/1 und 30/6 (1:25.000)

Hütten-Koordinaten

UTM (WGS84): 32T Ost 0639041 / Nord 5190514
B/L (Lat/Lng, WGS84): N 46° 51' 13" / E 10° 49' 26"

Hüttenwirtsleute

Angelika und Martin Scheiber
Tel. Hütte: 0043/(0)5254/81 28
Mobil: 0043/(0)664/141 21 19
wieshof@live.at
www.dav-wuerzburg.de

Weidener Hütte (1799 m)

DAV-Sektion Weiden

Eignung Kinder ab 3 bis 4 Jahre und älter

Lage Die Hütte liegt im Almgebiet Nafing in der Nähe weiterer Almen. Bäche und ein kleiner See sind auf bequemen Wanderwegen zu erreichen.

Erlebnisbereiche kleinere Klettermöglichkeiten am Hippold und am Wildofen; Geocaches; Zustiegsrallye im Internet

Winter: Skitouren; Rodelbahn (6,5 km)

Touren Hobar (2513 m); Halslspitze (2579 m), 2-3 Std.; Geiseljoch (2291 m), 1½ Std.; Wanderungen zu verschiedenen Almen, zwischen 45 Min. und 2 Std., leicht; Rastkogel (2762 m), 3½ Std., mittel

Bewirtschaftung Ende Mai bis Mitte Oktober, 26. Dezember bis Mitte April (zum Anfang und Ende der Saison empfiehlt sich ein Anruf)

Ausstattung Kat. I; 30 Zimmer- und 26 Matratzenlager mit 1 Familienzimmer; Seminarraum; Sonnenterrasse; Trockenraum; Duschen gegen Entgelt; Info-WLAN; EC-Kartenzahlung möglich

Zugang Bahn/Bus: Schwaz, Bus bis Weerberg; **Pkw:** über Weerberg nach Innerst; **Rad:** (+++) über Schwaz, Pill, Weerberg bis zur Hütte; **Aufstieg:** ab Weerberg 4-5 Std.; ab Innerst (Zustiegsrallye) 2 Std.; keine Bergbahnen

Hütten-Koordinaten

UTM (WGS84): 32T Ost 0705086 / Nord 5233597
B/L (Lat/Lng, WGS84): N 47° 13' 25" / E 11° 42' 31"

Hüttenwirtsleute

Gerhard und Martha Baumgartner
Mobil: 0043/(0)664/88 10 99 40
Tel. Hütte: 0043/(0)5224/225 25
info@weidener-huette.at
www.weidener-huette.at
Onlinereservierung möglich





T48

Stubai
Alpen



Winnebachseehütte (2362 m)

DAV-Sektion Hof

Eignung Kinder ab 7 bis 8 Jahre und älter

Lage Die Hütte liegt in hochalpinem und felsigem Gelände auf einer kleinen Hochfläche nahe des Winnebachsees mit grandiosem Ausblick.

Erlebnisbereiche Im Sommer Ziegen; Bäche, flacher See und Felsblöcke mit vielen Spielmöglichkeiten; Klettergarten 10 Min. entfernt.

Winter: beliebtes Skitourengebiet, Zustieg nur für erfahrene und geübte Geher bei sicheren Verhältnissen

Touren weglose Schatzsuche rund um den See, **Ernst Riml Spitz** (2507 m) 30 Min., Gletschersee am **Bachfallenerferner** (2650 m) 1½ Std., leicht; **Hoher Seebaskogel** (3235 m) 3 Std.; **Breiter Grieskogel** (3287 m) 3 Std. (Gletscherausrüstung erforderlich) schwierig; Hüttenübergänge möglich

Bewirtschaftung Mitte Juni bis Anfang Oktober sowie Ende Februar bis Anfang Mai

Ausstattung Kat.I.; 15 Zimmer- und 22 Matratzenlager in Mehrbettzimmern sowie 10 Plätze im Winterraum; ein Familienzimmer (4 Personen) ist vorhanden

Zugang Bahn/Bus: Bahn bis Bahnhof Ötztal und Bus bis Längenfeld Station Hotel Edelweiss/Gries, von dort eingeschränkt weiter mit Wanderbus oder Taxi bis Gries; **Pkw:** bis Längenfeld und weiter bis Gries, Parkplatz hinter Gries Richtung Hütte. **Aufstieg:** von Gries 2½ Std.; von Materialseilbahn 2 Std. (von dort abwechslungsreiches Wissensspiel für Kinder); Gepäcktransport möglich; **Karte:** AV 31/2

Hüttenkoordinaten

UTM (WGS 84): 32T Ost 0655927 / Nord 5216931

B/L (Lat/Lng, WGS84): N 47° 05' 14" / E 11° 03' 15"

Hüttenwirt

Michael Riml

Tel. Hütte: 0043/(0)5253/51 97

Tel./Fax Tal: 0043/(0)5253/5966

winnebachseehuette@aon.at

www.winnebachseehuette.com





In dieser großen Region der nördlichen Ostalpen liegen viele Gebirgsgruppen mit sehr unterschiedlichem Charakter. Ebenso abwechslungsreich ist die Umgebung vieler Hütten – inmitten von Wiesen und Wald oder in großen Höhen der Zentralalpen, wie z. B. die Neue Fürther Hütte.

Almtalerhaus (714 m)

ÖAV-Sektion Wels

Eignung Kinder ab Babyalter

Lage Die Hütte liegt umgeben von einem kleinen Wäldchen nahe des Straneggbachs.

Erlebnisbereiche Wasserfälle; Höhlen; Odt-Seen, 30 Min.; Kletterblöcke und neue Kletterwand direkt beim Haus; Klettergarten in der Nähe

Touren Kasberg, Schermberg (2396 m); Großer Priel (2515 m), für größere Kinder; Erlachkogel (1915 m), 5 Std.

Bewirtschaftung 1. Mai bis 15. September

Ausstattung Kat. II; 26 Zimmerlager mit 2 und 4 Betten, 50 Matratzenlager mit 6, 20 und 25 Plätzen

Zugang **Bahn/Bus:** Grünau im Almtal, Bus bis Gasthaus Jägersimmerl, bei Bedarf Hüttentaxi möglich; **Pkw:** bis zur Hütte; **Rad:** (+) Asphaltstraße bis zur Hütte; **Aufstieg:** von Grünau (527 m), 2 Std., leicht; keine Bergbahnen; **Karte:** AV 15/2

Hütten-Koordinaten

UTM (WGS84): 33T Ost 0426428 / Nord 5289506

B/L (Lat/Lng, WGS84): N 47° 45' 28" / E 14° 01' 10"

Hüttenwirtsleute

Andreas Dengg und Sandra Peitli
Tel. Hütte: 0043/(0)664/99 54 56 98
(erreichbar über SMS!)
almtalerhaus@hotmail.com



Anton-Schösser-Hütte (1158 m)

Alpenverein Steyr

Eignung Kinder ab 3 bis 4 Jahre und älter

Lage Die Anton-Schösser-Hütte liegt im Ski- und Wandergebiet Hohe Dirn.

Erlebnisbereiche weitläufiges Almgelände (Kühe), Sommerwanderungen, Bergfest, Panoramaschaukel
Winter: Skitourenparadies, Wintersonnwendfeuer, Zipfelbobrennen, Schneeschuhtouren

Touren Gipfel **Hohe Dirn** (1134 m), $\frac{1}{2}$ Std.; **Sonnkogel** (1177 m), $\frac{1}{2}$ Std.; **Schneeberg** (1244 m), 2 Std.; Sternwarte der Sternfreunde Steyr, 10 Min.

Bewirtschaftung Ganzjährig geöffnet; Montag Ruhetag; Winterraum offen

Ausstattung Kat. I; 4 Zimmerlager, 20 Matratzenlager mit 8 und 11 Plätzen; Winterraum.

Zugang Bahn/Bus: Losenstein, Trattenbach, Reichraming; **Pkw:** bis Parkplatz Hohe Dirn; **Rad:** (++) von Losenstein und Trattenbach; **Aufstieg:** vom Parkplatz über Kinderwagen tauglichen Weg, 45 Min.; von Losenstein 2 $\frac{1}{2}$ Std.; **Karte:** ÖK 69

Hütten-Koordinaten

UTM (WGS84): 33T Ost 0455523 / Nord 5306228
B/L (Lat/Lng, WGS84): N 47° 54' 28" / E 14° 24' 17"

Hüttenwirt

Franz Kastner
Tel. Hütte: 0043/(0)7255/206 20
franz.kastner@outlook.com
www.schossershuette.at

Dümlerhütte (1495 m)

Alpenverein TK Linz

Eignung Kinder ab 7 bis 8 Jahre und älter

Lage Die Hütte liegt im Wiesengelände bereits oberhalb der Waldgrenze.

Erlebnisbereiche Almbewirtschaftung; abenteuerliches Spielen rund um die Hütte; Sandkasten, Schaukeln und Rutschen; Feuerplatz; Klettermöglichkeiten im Klettergarten Rote-Wand-Sattel, Wandhöhe 50 m (III bis VI)

Winter: herrliches Gebiet für Skitouren und Schneeschuhwanderungen

Touren **Rote Wand** (1847 m), $1\frac{1}{2}$ Std.; **Toter Mann** (2133 m), 2 $\frac{1}{2}$ Std.; **Warscheneck** (2389 m), 3 Std.

Bewirtschaftung 1. Mai bis Ende Oktober; Ende Dezember bis Mitte März

Ausstattung Kat. I; 6 Zimmer- und 33 Matratzenlager, Winterraum mit 12 Plätzen

Zugang Bahn/Bus: Roßleithen oder Windischgarsten; **Pkw:** Roßleithen oder Parkplatz Gleinkersee; **Aufstieg:** von Roßleithen 2-2 $\frac{1}{2}$ Std.; vom Gleinkersee 2 Std.; keine Bergbahnen; **Karte:** AV 15/3


Hütten-Koordinaten

UTM (WGS84): 33T Ost 0445766 / Nord 5280260
B/L (Lat/Lng, WGS84): N 47° 40' 40" / E 14° 16' 65"

Hüttenwirt

Harald Höll
Tel. Hütte: 0043/(0)7562/86 03
Mobil: 0043/(0)664/116 84 07
duemlerhuette@gmx.at
www.duemlerhuette.at





Edelrautehütte (1725 m)

Alpenverein Austria

Eignung Kinder ab Babyalter

Lage Die Hütte liegt im Almgelände mit Bäumen, einem Bach, dem großen und kleinen Scheiblsee und kleineren Felsen.

Erlebnisbereiche Spielplatz; Feuerplatz; Scheiblsee mit Bach und Almen; Möglichkeiten zum Fischen (Angelverleih)

Winter: 5 km lange Rodelstrecke (Rodelverleih); Rodeltaxi; Schneeschuhwanderungen (Verleih möglich)

Touren Großer Bösenstein (2448 m), 2 Std.; Sonntagsparspitz (2350 m), 3 Std.; Großer Hengst (2153 m), 1-2 Std.; Runde um den Scheiblsee, 1 Std.; Rottenmannhütte 6-7 Std.; K2 Weitwanderweg zur Planneralm, 13 Std.

Bewirtschaftung Ende Mai bis Ende Oktober, Ende Dezember bis Mitte März

Ausstattung Kat. II; 12 Zimmerlager mit 28 Betten und 28 Matratzenlager mit 10 und 18 Plätzen; Dusche; Trockenraum; große Panoramaterrasse; für Schulklassen geeignet

Zugang Bahn/Bus: Trieben, Bus bis Hohentauern; **Pkw:** Mautstraße bis zum Parkplatz; Zufahrt bis zur Hütte im Sommer möglich, im Winter Zufahrt bis 10 Min. vor die Hütte; **Rad:** (+) Schotterstraße bis zur Hütte; **Aufstieg:** von Trieben durch den Sunk 3/2 Std.; von Hohentauern 1 1/2 Std.; vom Parkplatz am Ende der Mautstraße 15 Min.; keine Bergbahnen; Gepäcktransport nach tel. Vereinbarung möglich

Hütten-Koordinaten

UTM (WGS84): 33T Ost 0457197 / Nord 5254109
B/L (Lat/Lng, WGS84): N 47° 26' 34" / E 14° 25' 93"

Hüttenwirtsleute

Doris und Bernd Huber
Tel. Hütte: 0043/(0)664/281 65 67
oder 0043/(0)3618/210 14
edelrautehuetten.huber@gmail.com
www.edelrautehuetten.com



Gablonzer Hütte (1550 m)

ÖAV-Sektion Neugablonz-Enns

Eignung Kinder ab Babyalter

Lage Die Hütte liegt in einem ausgedehnten Hochalmgebiet an der Waldgrenze im reich gegliederten Gosaukamm. Im Umfeld gibt es Almvieh, Gämsen und eine vielfältige Flora.

Erlebnisbereiche Spielplatz; Teich; Feuerplatz, ÖAV-Kinderklettergarten Gosauschmied

Winter: Skigebiet Dachstein West; direkter Liftanschluss, Naturschneepisten

Touren Großer Donnerkogel (2054 m), 2 Std. (Bergweg schwarz); Intersport Klettersteig (B, C bis D), 3 Std.; Herrenweg nach Gosau 3 Std.; Gosauschmied, 2 1/2 Std.; Almwanderung zur Rottenhofhütte (über Zwieselalmhütte) 1 Std.; die Wandermöglichkeiten reichen von der sanft modellierten Umgebung bis zum leicht erreichbaren Hausberg

Bewirtschaftung Mitte Mai bis Ende Oktober und 20. Dezember bis Ostermontag; Übernachtung nur mit Voranmeldung

Ausstattung Kat. II; 8 Zimmerlager mit 30 Betten und 42 Matratzenlager; Duschen; Sonnenterrasse; günstige Angebote für Schulklassen; WLAN

Zugang Bahn/Bus: Steeg/Gosau; **Pkw:** bis Gosausee; **Aufstieg:** vom Gosausee 1 1/2 Std.; von der Bergstation der Gosaukambahn 15 Min. (kinderwagentauglich); Gepäcktransport mit Materialeilbahn möglich; Bergbahnen Skiregion Dachstein-West; **Karte:** AV 14

Hütten-Koordinaten

UTM (WGS84): 33T Ost 0385586 / Nord 5265519
B/L (Lat/Lng, WGS84): N 47° 31' 98" / E 13° 28' 79"

Hüttenwirtsleute

Petra und Renaldo Lipp-Auinger
Tel. Hütte: 0043/(0)6136/8465
gablonzerhuetten.oeav@gmail.com
www.alpenverein.at/gablonzerhuetten





06
Dachstein-
gruppe



07
Totes
Gebirge



Guttenberghaus (2164 m)

Alpenverein Austria

Eignung Kinder ab 7 bis 8 Jahre und älter

Lage Die Hütte unterhalb der Feisterer-Scharte liegt auf einem Wiesenhügel mit eindrucksvoller Aussicht auf die Ramsau und das Ennstal sowie auf die gegenüber liegenden Niederen und Hohen Tauern.

Erlebnisbereiche versicherter Kletterfelsen direkt bei der Hütte; Übungsklettersteig für Anfänger (Zustieg 5 Min.); Quiz

Touren Scheichenspitze (2667 m) im Aufstieg über leichten Klettersteig A, B (nur mit Set!) und über Landfriedtal zurück, 4-5 Std.; Eselstein (2256 m), 1½-3 Std.; Sinabell (2349 m), 2 Std.; Familienwanderung zum Hölltalsee (sehr idyllisch), Rundtour, 5 Std.

Bewirtschaftung Anfang Juni bis Mitte Oktober

Ausstattung Kat. I; 20 Zimmer- und 48 Matratzenlager, davon ein 6er- und ein 4er-Lager; Winterraum; Trockenraum; günstige Angebote für Jugendgruppen

Zugang **Bahn/Bus:** mit Zug bis Schladming, Bus in die Ramsau; **Pkw:** bis Ramsau, Gasthof Feisterer; **Aufstieg:** ab Gasthof Feisterer 3 Std.; keine Bergbahnen; Gepäcktransport gegen Gebühr möglich **Karte:** AV 14

Hütten-Koordinaten

UTM (WGS84): 33T Ost 0400783 / Nord 5256101
B/L (Lat/Lng, WGS84): N 47° 27' 04" / E 13° 41' 03"

Hüttenwirt

Günter Perhab

Mobil: 0043/(0)664/302 29 56

info@guttenberghaus.at

www.alpenverein.at/guttenberghaus

Onlineservierung möglich

Hollhaus (1621 m)

[Theodor-Karl-Holl-Haus]

ÖAV-Vertragshaus

Eignung Kinder ab Babyalter

Lage Die Hütte liegt auf einer Hochalm mit sechs Seen in „Spaziernähe“.

Erlebnisbereiche Bergferienhütte; Spielplatz; Tischtennis; Seen und Höhlen (Führungen); Glitzerbach; Weidevieh; Klettersteig Gamsblick

Winter: Skigebiet mit direktem Liftanschluss; Skiverleih und Skischule; Loipe am Haus

Touren mehr als 10 verschiedene Wandertouren auf umliegende Gipfel bis 2200 m; **Lawenstein** (1964 m); **Schneiderkogel** (1767 m); **Traweng** (1984 m), 1-2 Std.

Bewirtschaftung Mitte Juni bis Mitte Oktober, Dezember bis April, je nach Schneelage

Ausstattung Kat. II; 50 Betten in 2- bis 6-Bettzimmern, 8er Matratzenlager; Einzelduschen; Ermäßigung für Kinder; EC-Kartenzahlung möglich

Zugang **Bahn/Bus:** Bad Mitterndorf; Bus ab Parkplatz Tauplitzalm; **Pkw:** 9 km Mautstraße bis zur Hütte; **Rad:** (++) bis zur Hütte; **Aufstieg:** von Tauplitz bis zur Hütte 2 Std.; vom Parkplatz Tauplitzalm (1572 m) 5 Min.; von der Sessellift-Bergstation (1660 m) 20 Min.; Bergbahnen von Tauplitz; 10 Schleplifte; **Karte:** AV 15/2

Hütten-Koordinaten

UTM (WGS84): 33T Ost 0385406 / Nord 5262465
B/L (Lat/Lng, WGS84): N 47° 35' 66" / E 13° 59' 13"

Hüttenwirt

Klaus Hüttner

Tel.: 0043/(0)3688/23 02

Fax: 0043/(0)3688/23 02-4

info@hollhaus.at

www.hollhaus.at





08
Tennen-
gebirge



09
Totes
Gebirge

Laufener Hütte (1726 m)

DAV-Sektion Laufen/Obb.

Eignung Kinder ab 7 bis 8 Jahre und älter

Lage Die Selbstversorgerhütte liegt im Hochalmgebiet. Im Umfeld gibt es Almvieh, Murmeltiere, Gämsen und eine vielfältige Flora.

Erlebnisbereiche kleine Eishöhle; Klettergarten in Hüttennähe

Touren Edelweißkogel (2030 m), 1½ Std.; Fritzerkogel (2363 m), 2½ Std.; Hochkarfelderköpfe (2219 m), 2½ Std.

Öffnungszeit Pfingsten bis Anfang Oktober; Selbstversorgerhütte; Getränke und Suppen sind erhältlich.

Ausstattung Kat. I; 19 Zimmer- und 44 Matratzenlager

Zugang Bahn/Bus: Zug bis Golling; Bus bis Abtenau; **Pkw:** Abtenau, an der Karkogelbahn auf Güterweg Karalm bis Parkplatz 1; **Rad:** (++) wie Pkw; **Aufstieg:** ab Parkplatz 3 Std.; ab Abtenau 4 Std., gut markierter Weg, für Kinder mit etwas Bergerfahrung gut geeignet; keine Bergbahnen; kein Gepäcktransport möglich

Hütten-Koordinaten

UTM (WGS84): 33T Ost 0374761 / Nord 5264346
B/L (Lat/Lng, WGS84): N 47° 31' 13" / E 13° 20' 11"

Hüttenkontakt

Selbstversorgerhütte

Sektion Laufen

Tel.: 0049/(0)8682/956 92 94

www.alpenverein-laufen.de

Linzerhaus (Wurzeralm) (1371 m)

Alpenverein Linz

Eignung Kinder ab Babyalter

Lage Die Hütte liegt, umgeben von wunderschönem Panorama, im herrlichen Almgelände der Wurzeralm.

Erlebnisbereiche Klettergarten Rote-Wand-Sattel, Wandhöhe 50 m (III bis IV); Kletterrouten am Stubwies; Brunnsteinersee (idyllischer Bergsee am Fuß der Roten Wand); prähistorische Felszeichnungen in der Höll; zweitgrößtes Hochmoor Europas direkt vor der Haustür; kinderwagentauglicher Themenrundwanderweg „2 Millionen Jahre in 2 Stunden“, naturnaher Kinderspielplatz mit Kletterturm, Seilparcours, Rutsche

Winter: Langlaufloipen; Skigebiet Wurzeralm in unmittelbarer Nähe

Touren Ramesch (2119 m), 3 Std.; Warscheneck (Normalweg) (2389 m), 3½-4 Std.; Warscheneck (SO-Grat) (2388 m), 3½-4 Std., mäßig schwierig; Rote Wand (1872 m), 1½-2 Std.; Stubwies (1786 m), 1½ Std.

Bewirtschaftung Mitte Mai bis Ende Oktober, Anfang Dezember bis Anfang April

Ausstattung Kat. II; 59 Zimmer- und 9 Matratzenlager, einige Komfortzimmer mit WC und Dusche, sonst Waschbecken mit Warmwasser im Zimmer, Dusche und WC am Gang, Sauna, Schickeller

Zugang Bahn/Bus: Haltestelle Spital am Pyhrn; **Pkw:** Parkplatz Standseilbahn Wurzeralm; **Aufstieg:** ab Talstation Standseilbahn; ab Pyhrnpassbundesstraße über Hintersteinermoos 1½ Std.; ab Bergstation Standseilbahn 5 Min.; **Karte:** AV 15/3

Hütten-Koordinaten

UTM (WGS84): 33T Ost 0446495 / Nord 5277408
B/L (Lat/Lng, WGS84): N 47° 38' 87" / E 14° 17' 25"

Hüttenwirtin

Brigitte Skreinig

Tel. Hütte: 0043/(0)7563/237

Fax Hütte: 0043/(0)7563/702 13

Tel. Tal: 0043/(0)664/917 29 65

linzerhaus@gmx.at

www.linzerhaus.com





010
Totes
Gebirge



011
Totes
Gebirge

Linzer Tauplitzhaus (1653 m)

Alpenverein Linz

Eignung Kinder ab Babyalter

Lage Die Hütte liegt auf einem eindrucksvollen Hochplateau in einem weitläufigen Ski- und Wanderparadies.

Erlebnisbereiche 6-Seen Wanderung (teilw. Kinderwagen tauglich), Kinderecke im Haus; Klettermöglichkeit Sturzhahn, 40 Min.; Spielplatz; Kühe im Sommer

Winter: Winterwanderungen, Langlaufloipen, Ski-gebiet Tauplitzalm

Touren Traweng (1984 m) Normalweg und Klettersteig; Lawinenstein (1964 m), 1½ Std.; Roßkogel (1893 m), 2 Std.; Almkogel (2122 m), 3 Std.; Gr. Tragl (2163 m), 2½ Std.

Bewirtschaftung Ende Mai bis Ende Oktober und Anfang Dezember bis Mitte April

Ausstattung Kat. II; 38 Zimmerlager und 12 Matratzenlager; Waschbecken mit Warmwasser im Zimmer; 6 Familien-Komfortzimmer mit Dusche; Infrarotkabine, Etagenduschen, Trockenraum; Skikeller; große Panoramaterasse; Winterraum

Zugang Bahn/Bus: Tauplitz Ort, Sesselbahn zur Tauplitzalm; Bus von Mitterndorf zur Tauplitzalm; Pkw: Mautstraße bis Parkplatz, von dort 40 Min.; im Sommer Zufahrt zum Haus möglich, im Winter Personen- und Gepäcktransport mit Skidoo; Rad: (+++) bis zur Hütte; Aufstieg: von Tauplitz Ort 2½ Std.; von der Bergstation 15 Min.; Karte: AV 15/2

Hütten-Koordinaten

UTM (WGS84): 33T Ost 0425616 / Nord 5271746
B/L (Lat/Lng, WGS84): N 47° 35' 41" / E 14° 00' 38"

Hüttenwirtsleute

Birgit Menzl und Uwe Krauß
Tel. Hütte: 0043/(0)3688/23 15
Mobil: 0043/(0)664/99 70 79 50
anfrage@linzer-tauplitzhaus.com
www.linzer-tauplitzhaus.com

Loserhütte (1497 m)

ÖAV-Sektion Ausseerland

Eignung Kinder ab Babyalter

Lage Die Hütte liegt am Südhang des mächtigen Losers. Direkt in der Nähe hat man eine schöne Aussicht auf den Altausseer See. Eine bewirtschaftete Alm liegt 5 Min. entfernt.

Erlebnisbereiche kleiner See, 30 Min.; Spielplatz

Touren Rundwanderungen, Hüttenübergänge; Hochanger (1837 m); Bräuning-Zinken (1899 m); Loser (1838 m), 1 Std.

Bewirtschaftung Mitte Dezember bis Mitte April, Mitte Mai bis Ende Oktober

Ausstattung Kat. II; 25 Zimmer- und 75 Matratzenlager in 5 Räumen; Duschen

Zugang Bahn/Bus: Bad Aussee, Bus bis Postamt Altaussee; Pkw: bis zur Hütte (Mautstraße); Rad: (+++) Straße bis zur Hütte; Aufstieg: Altaussee 2 Std.; keine Bergbahnen; im Winter Sessellift bis hinter die Hütte; Karte: AV 15/1

Hütten-Koordinaten

UTM (WGS84): 33T Ost 0408472 / Nord 5278812
B/L (Lat/Lng, WGS84): N 47° 39' 37" / E 13° 46' 86"

Hüttenwirt

Helmut König
Tel. Hütte: 0043/(0)3622/712 02
Mobil: 0043/(0)664/160 34 15
loserhuetten@aon.at
www.loserhuetten.at



012

Ennstaler
Alpen

013

Venediger-
gruppe

Mödlinger Hütte (1523 m)

Alpenverein Mödling

Eignung Kinder ab Babyalter**Lage** Die Hütte liegt am südlichen Rand des Nationalparks Gesäuse auf der Treffner Alm am Fuße des Admonter Reichenstein.**Erlebnisbereiche** Wald und Almen mit Weidevieh; Flitzenbach; Besichtigung von Blockheizkraftwerk auf Pflanzenölbasis und Photovoltaik; Geocaches**Touren** Treffnersee (1528 m), 15 Min.; Heldenkreuz (1630 m), 30 Min.; Spielkogel (1731 m), 1 Std.; Anhartskogel (1764 m), 1¼ Std.; Oberst-Klinke-Hütte (1486 m), 2 Std. (alle leicht); Pfarmauer (1962 m), 1½ Std.; Sparafeld (2247 m) und Kalbling (2196 m), 3½ Std., mittel**Bewirtschaftung** Mitte Mai bis Ende Oktober**Ausstattung** Kat. I; 38 Zimmerlager in 12 Räumen, davon 6 Zweibett- und 6 Mehrbettzimmer, 30 Matratzenlager in 3 Räumen; 2 große Sonnenterrassen; 3 Gaststuben (davon 1 Seminarraum für 7 bis 25 Personen); Trockenraum; Warmwasserduschen**Zugang Bahn/Bus:** Gaishorn am See oder Johnsbach; **Pkw:** Mautstraße von Gaishorn am See bis Parkplatz Hütte; **Rad:** (+): wie Pkw; **Aufstieg:** vom Parkplatz 30 Min. auf Forststraße, leicht; ab Gaishorn am See 2½ Std. auf Mautstraße und/oder Waldwegen; ab Johnsbach 2 Std.; Gepäcktransport nach Absprache möglich; **Karte:** AV 16

Hütten-Koordinaten

UTM (WGS84): 33T Ost 0466370 / Nord 5264055

B/L (Lat/Lng, WGS84): N 47° 31' 44" / E 14° 33' 11"

Hüttenwirtsleute

Annabell und Alfred Stieg

Tel. Hütte: 0043/(0)720/51 67 62

Mobil: 0043/(0)676/788 88 25

info@moedlingerhuette.at

www.moedlingerhuette.at

Reservierungen: buchung@moedlingerhuette.at

Neue Fürther Hütte (2201 m)

DAV-Sektion Fürth/Bayern

Eignung Kinder ab 7 bis 8 Jahre und älter**Lage** Die hochalpine Hütte liegt an dem von wunderschönen Wasserfällen gespeisten Kratzenbergsee im Herzen des Nationalparks Hohe Tauern.**Erlebnisbereiche** Hochmoor; Naturlehrpfad; Schneehühner, Gämser, Murmeltiere, Adler und Geier; kleines Biotop mit Bergmolchen; Kletterwand an der Hütte**Touren** Larmkogel (3022 m), 3-3½ Std. von der Scharke zum Gipfel (Seilsicherung); Sandebentörl (2751 m), kurzes Stück über See etwas ausgesetzt, dann über junges Bergsturzgelände zum Tört, 2 Std; **Kratzenbergkopf** (3023 m), Gletschertour, 4 Std. (Ausrüstung und Erfahrung erforderlich!)**Bewirtschaftung** Mitte Juni bis Anfang Oktober**Ausstattung** Kat. I; 33 Zimmer- und 44 Matratzenlager; Trockenraum mit Schuhheizung; Duschen**Zugang Bahn/Bus:** Hollersbach/Pinzgau; **Pkw:** bis Hollersbach, Parkplatz Taleingang; **Rad:** (++) 13 km von Hollersbach bis Talschluss/Materialeiseilbahn; **Aufstieg:** vom Parkplatz 4-5 Std. oder mit dem Hüttentaxi bis Talschluss/Materialeiseilbahn; von dort auf Steig in 2 Std. zur Hütte; Hüttentaxi: Voranmeldung auf der Hütte, Preise: Erw.: € 11,-, Kinder unter 14 Jahre: € 6,-, unter 6 Jahre: gratis; keine Bergbahnen; **Karte:** AV 34/2, 36

Hütten-Koordinaten

UTM (WGS84): 33T Ost 0304809 / Nord 5226747

B/L (Lat/Lng, WGS84): N 47° 9' 54" / E 12° 25' 28"

Hüttenwirtsleute

Familie Kohlbacher

Tel. Hütte: 0043/(0)664/860 67 87

Tel. Tal: 0043/(0)664/200 24 01

info@fuerther-huette.at

www.fuerther-huette.at

Onlinereservierung möglich





014

Berchtesgader Alpen



015

Rottenmanner Tauern



Ostpreußenhütte (1630 m)

DAV-Sektion Königsberg

Eignung Kinder ab 7 bis 8 Jahre und älter**Lage** Die Hütte liegt in kindgerechter Umgebung mit einer großen Almwiese zum Spielen und einer Aussichtsplattform.**Erlebnisbereiche** Beobachtung von Gämsen; Lagerfeuerplatz; Spielgeräte; Alm und Quelle beim Aufstieg (Kühe im Sommer)**Winter:** Schneeschuhwandern; Skitouren**Touren** **Gamskarkogel** (2014 m), 1 Std. (schöne, kleine Bergtour für Kinder ab 6 Jahre); **Floßkogel** (2437 m), 2½ Std.; kurze Klettersteigpassagen für ältere Kinder zwischen Gamskarkogel und Floßkogel, 1½ Std.**Bewirtschaftung** ganzjährig außer Mitte Oktober bis Weihnachten und Mitte März bis Mitte Mai, nur an wenigen Wochenenden voll belegt**Ausstattung** Kat. I; 18 Zimmer- und 30 Matratzenlager; gesonderter kleiner Aufenthaltsraum steht bei nicht voller Belegung zur Verfügung**Zugang** **Bahn/Bus:** ab Salzburg bis Bahnhof Werfen; **Pkw:** bis Dielalm oberhalb von Werfen (Parkplatz); **Aufstieg:** von Dielalm 2½ Std. durch Wald und über große Freiflächen; keine Bergbahnen; kein Gepäcktransport möglich; **Karte:** AV 10/2

Hütten-Koordinaten

UTM (WGS84): 33T Ost 0358001 / Nord 5258025
B/L (Lat/Lng, WGS84): N 47° 27' 36" / E 13° 06' 57"

Hüttenwirtsleute

Barbara Weiss und Harald Anders
ostpreussenhuette@eclipso.at
www.ostpreussenhuette.at
Onlinereservierung möglich

Rottenmanner Hütte (1650 m)

ÖAV-Sektion Rottenmann

Eignung Kinder ab 3 bis 4 Jahre und älter**Lage** Die Hütte liegt oberhalb der Globuckenalp, umgeben von einem Zirben-Lärchen-Fichten-Mischwald. Ein kleines Biotop mit Molchen und Lurchen befindet sich in unmittelbarer Nähe.**Erlebnisbereiche** Globuckensee (Badesee), 20 Min; Freibad im Tal; Kletterhalle der Sektion Rottenmann im Tal; Kletterbaum; Russische Kegelbahn; Pilgerweg der Weltreligionen im Hüttenaufstieg**Touren** ruhiges, weitläufiges Wandergebiet mit leicht erreichbaren Gipfeln über 2000 m; Stein am **Mandl** (2043 m), 1 Std.; **Moserspitze** (2268 m), 2 Std.; **Seekoppe** (2002 m), 1 Std.; **Hochhaide** (2363 m), 3½ Std.**Bewirtschaftung** Mitte Mai bis Mitte Oktober**Ausstattung** Kat. I; 22 Zimmerlager mit 3, 4 und 6 Betten und 30 Matratzenlager mit 10 und 20 Plätzen; Winterraum; Jugendraum für ca. 25 Personen; Duschen**Zugang** **Bahn/Bus:** Rottenmann; **Pkw:** Zufahrt bis Seilbahnparkplatz; **Rad:** (+++) bis zur Hütte; **Aufstieg:** von Rottenmann 3 Std., ab Seilbahnstation 1 Std.

Hütten-Koordinaten

UTM (WGS84): 33T Ost 0452991 / Nord 5259801
B/L (Lat/Lng, WGS84): N 47° 29' 39" / E 14° 22' 55"

Hüttenwirt

Clemens Fuxjäger
Tel. Hütte: 0043/(0)664/146 29 23
rottenmannerhuette@gmx.net
www.rottenmannerhuette.at



016
Totes
Gebirge



017
Ybbstaler
Alpen



Spechtenseehütte (1045 m)

ÖAV-Sektion Stainach

Eignung Kinder ab Babyalter

Lage Im Wörschachwalder Hochtal, einem Gebiet, wo noch der Bergbauer arbeitet, liegt die Hütte am idyllischen Spechtensee. Die „Alpentour Steiermark“ führt an der Hütte vorbei.

Erlebnisbereiche Bade- und Fischereimöglichkeit im Spechtensee; Spechtenseemoor; mehrere eingebaute Kletterrouten am Tausing (ab V+); Lagerfeuer mit Würstlgrillen im Tipi, Bogenschießen

Winter: Familienlift mit kleiner Piste; Schneeschuhwandern; Loipe direkt bei der Hütte

Touren **Hechlstein** (1815 m), 2½ Std. (Normalweg, Ostanstieg); **Hechlstein** (1717 m), 3 Std. (teilweise versicherter Steig, Westanstieg); **Hochtausing** (1822 m), 4 Std. (Klettersteig); **Reidling** (1911 m), 4 Std.; **Feltl** (1696 m), 2½ Std.; **Bärenfeuchtner Mölbling** (1770 m), 2½ Std.; **Hochmölbling** (2341 m), 5 Std.

Bewirtschaftung Anfang Mai bis Ende Oktober; Ende Dezember bis Ostermontag

Ausstattung Kat. II; 2 Zweibettzimmer, 16 Matratzenlager; ideal für Kinder- und Jugendgruppen (Jugendraum)

Zugang **Bahn/Bus:** Wörschach, Stainach-Irdning; keine Busverbindung zur Hütte; **Pkw:** von Wörschach bzw. Klachau (Tauplitz) bis zur Hütte; **Rad:** (++) bis zur Hütte; **Aufstieg:** von Wörschach durch die romantische Wörschachklamm 2 Std.; von Stainach über die Leistenalm 2 Std.; von Stainach über Sinierboden 2½ Std.; keine Bergbahnen; kein Gepäcktransport möglich; **Karte:** AV 15/2

Hütten-Koordinaten

UTM (WGS84): 33T Ost 0432452 / Nord 5268000
B/L (Lat/Lng, WGS84): N 47° 33' 71" / E 14° 06' 12"

Hüttenwirt

Herbert Binderberger jun.
Tel. Hütte: 0043/(0)3688/26 66
office@spechtensee.com
www.spechtensee.com



Ybbstaler Hütte (1343 m)

Alpenverein Austria-Ortsgruppe Oberes Ybbstal

Eignung Kinder ab 3 bis 4 Jahre und älter

Lage Die familienfreundliche Hütte liegt auf einer bewirtschafteten Alm am Rande des Wildnisgebietes Dürrenstein (www.wildnisgebiet.at) und ist stark geprägt von Verkarstung.

Erlebnisbereiche im Sommer unweit der Hütte Almbetrieb; einzigartiges, ruhiges Naturgebiet; ideal für Himmelsbeobachtungen (wenig Lichtsmog); kleiner Spielplatz

Touren **Dürrenstein** (1878 m), 2½ Std.; **Noten** (1635 m), 1 Std.; **Großer Hühnerkogel** (1651 m), 1 Std.; **Kleines Hirzack** (1445 m), 15 Min.

Bewirtschaftung Anfang Juni bis Oktober; Mai auf Anfrage

Ausstattung Kat. I; 47 Matratzenlager, Winterraum (nicht beheizbar)

Zugang **Bus:** Stiegengraben; Göstling an der Ybbs, Haltestelle Ybbssteinbach 3½ Std; **Pkw:** Göstling an der Ybbs, Steinbachtal Stiegengrabenbrücke; **Aufstieg:** ab Stiegengraben 3½ Std.; ab Steinbachgraben 2½ Std.; keine Bergbahnen

Hütten-Koordinaten

UTM (WGS84): 33T Ost 0501870 / Nord 5294904
B/L (Lat/Lng, WGS84): N 47° 48' 27" / E 15° 01' 30"

Hüttenwirtin

Inge Wurzer
Tel. Hütte: 0043/(0)664/988 68 01
yth@aon.at
www.ybbstalerhuette.at
Onlineservierung möglich





Alpenvereinshütten

Na, wie war's?

Bewerte unsere Hütte auf huettentest.de, teile deine Erfahrungen mit anderen und lass dich inspirieren für dein nächstes Hüttenerlebnis.



huettentest.de



Bis auf die Talherbergen Barmer Haus und Friedl-Mutschlechner-Haus liegen alle ausgesuchten Hütten in mittleren Höhenlagen. In diesem südlichen Teil der Ostalpen findet man meist weniger besuchte, aber dennoch reizvolle Berggebiete. Die Region ist auch für jüngere Kinder geeignet. Abends verspricht die urige Hüttenatmosphäre einen stimmungs-vollen Tagesausklang.

Barmer Haus (1380 m)

DAV-Sektion Barmen

Eignung Kinder ab Babyalter

Lage Das Selbstversorgerhaus liegt in St. Jakob im Defreggental.

Erlebnisbereiche Spielplatz in 5-10 Min. zu Fuß erreichbar; Spielekiste; Wassererlebnisweg in 5 Min.

Winter: Pistenskilauf bis nach Ostern; Skitouren mit herrlichen Abfahrten

Touren Im Sommer nahezu unbegrenzte Wanderungen/Touren möglich

Öffnungszeit Selbstversorgerhaus; Haus ganzjährig belegbar, von nach den Osterferien bis 31. Mai und von 23. Oktober bis 20. Dezember nur bei Gruppenbelegung des gesamten Hauses geöffnet

Ausstattung Kat. II; 23 Zimmerlager in 3 Ein-, 4 Zweibettzimmern, 2 Zweibettzimmer mit Du/WC und 2 Vierbettzimmer (davon eines mit Du/WC) sowie 16 Matratzenlager in 2 Räumen, 3 Aufenthaltsräume, 1 Küche, 1 Spülküche; Duschen; Skikeller; besonders für Familien mit kleinen Kindern und Gruppen geeignet

Zugang **Bahn/Bus:** bis Lienz in Osttirol, mit Bus ins Defreggental nach St. Jakob; **Pkw:** von Norden über Felbertauern-Hochalpenstraße, von Westen über Stallersattel oder von Süden ins Defreggental nach St. Jakob bis zum Haus in der Ortsmitte; **Rad:** (+) wie Pkw; kein Gepäcktransport möglich

Hütten-Koordinaten

UTM (WGS84): 33T Ost 0296713 / Nord 5199338
B/L (Lat/Lng, WGS84): N 46° 55' 00" / E 122° 19' 49"

Hüttenkontakt

Selbstversorgerhaus, nur Bewartung

Anmeldung:

DAV-Sektion Barmen, Geschäftsstelle

Badische Str. 76, D-42389 Wuppertal

Tel.: 0049/(0)202/28 15 18 20

Fax: 0049/(0)202/28 15 18 22

barmen@dav-barmen.de

www.dav-barmen-wuppertal.de



K2
Venediger-
gruppe



K3
Villgrätner
Berge

Essener und Rostocker Hütte (2208 m)

DAV-Sektion Essen

Eignung Kinder ab 7 bis 8 Jahre und älter

Lage Die Hütte liegt auf einer weiten beweideten Hochfläche in der Nähe eines Hochmoores mit vielen kleinen Bächen und Seen, durchsetzt mit Felsen und mit Blick auf gewaltige Gletscher.

Erlebnisbereiche mehrere Kletterfelsen in nächster Nähe; Wasserspielstelle in 15 Min., mächtiger Bachlauf und Mooreseen; Ziegen, Schafe und Jungvieh; Salamander, Frösche, Murmeltiere und Wiesel; Kinderspielplatz

Touren **Simonysee**, 1 Std.; Fantasieland mit **Boulerfelsen**, 45 Min.; **Rostocker Eck** (2749 m), Rundwanderung, 2½ Std.; **Türmljoch** (2790 m), 2 Std., evtl. weiter zum Türml auf versichertem Steig, schwer; viele weitere anspruchsvolle Gipfelziele wie **Simonyspitzen**, **Großer Geiger** in 3½-5½ Std., z.T. mit Gletscherbegehung

Bewirtschaftung Mitte Juni bis Ende September; Mitte Februar bis Ende April

Ausstattung Kat. I; 84 Zimmerlager mit 2 und 4 Betten, 40 Matratzenlager; EC- und Kreditkartenzahlung möglich

Zugang Bahn/Bus: Kitzbühel oder Lienz, Bus bis Ströden; **Pkw:** bis Parkplatz Ströden; **Rad:** (+) Straße bis Parkplatz Ströden; **Aufstieg:** vom Parkplatz Ströden (1403 m) auf abwechslungsreichem Weg 2½-3 Std., nach 20 Min. Materialeilbahn für Gepäcktransport; **Karte:** AV 36

Hütten-Koordinaten

UTM (WGS84): 33T Ost 0294779 / Nord 5214800
B/L (Lat/Lng, WGS84): N 47° 00' 57" / E 12° 17' 52"

Hüttenwirt

Thomas Ludwig
Tel. Hütte: 0043/(0)4877/51 01
erh@dav-essen.de
www.dav-essen.de
Onlinereservierung möglich



Friedl-Mutschlechner-Haus (1400 m)

AVS

Eignung Kinder ab Babyalter

Lage Das Selbstversorgerhaus liegt im Ortsbereich von Innervillgraten.

Erlebnisbereiche Sandkasten; Spielplatz und Kneipp-Pfad in unmittelbarer Nähe; Feuchtbioptop Sinkerseer
Winter: Übungslift; Loipen; Rodelbahn

Touren viele kurze und lange Tourenmöglichkeiten; leichte und mittlere Berg- und Skitouren: **Kreuzspitze** (2624 m), 2½ Std., **Marchkinkele** (2546 m), 3 Std., **Degenhorn** (2946 m), 4 Std., **Schwarzsee**, 2 Std.; Klettern an der **Schlosswand** in Heinfels bei Sillian

Öffnungszeit ganzjährig; Selbstversorgerhaus (nur Bewartung, wird nur gruppenweise zum Pauschalpreis vermietet, Preisliste auf Anfrage beim AVS)

Ausstattung 14 Zimmerlager in 4 Räumen und 1 Matratzenlager mit 28 Plätzen; Duschen

Zugang Bahn/Bus: bis Sillian; Bushaltestelle Innervillgraten; **Pkw:** bis zum Haus; **Rad:** (+) bis zum Haus; keine Bergbahnen; kein Gepäcktransport

Hüttenkontakt

Selbstversorgerhaus, nur Bewartung
Alois Mayr
A-9932 Innervillgraten
Tel.: 0043/(0)650/993 20 01
bildhauerei.mayr@utanet.at

Anmeldung:
Alpenverein Südtirol
Giotto Straße 3
I-39100 Bozen
Tel.: 0039/0471/97 81 41
office@alpenverein.it
www.alpenverein.it





K4
Ankogel-
gruppe



K5
Glockner-
gruppe



Giessener Hütte (2215 m) DAV-Sektion Gießen-Oberhessen

Eignung Kinder ab 3 bis 4 Jahre und älter

Lage Die Hütte liegt auf einer ebenen Hochfläche in felsiger Umgebung mit Blöcken, Gletscherbach und Teich.

Erlebnisbereiche Murmeltiere in der Hüttenumgebung; Klettergarten mit kindgerechten Routen; idealer Naturspielplatz rund um die Hütte

Touren Winterleitenskapf (2518 m), 1 Std.; Winkel-scharte (2862 m), 2 Std.; Schneewinkelspitze (3015 m), 2½ Std., mittel; Hochalmspitze (3360 m), 3½ Std., schwierige hochalpine Gletschertour; Hüttenübergänge zum Arthur-von-Schmid-Haus 3½ Std.; zur Celler Hütte 4 Std.; zur Osnabrücker Hütte 6 Std.; zum Hannoverhaus 7½ Std.

Bewirtschaftung Anfang Juli bis Ende September; an Wochenenden sehr gut ausgelastet

Ausstattung Kat. I; 10 Zimmerlager mit 2 und 4 Betten und 42 Matratzenlager sowie 34 Notlager; Winter-raum mit 12 Lagern; Dusche und Sauna

Zugang Bahn/Bus: Spittal a.d. Drau; Bus bis Malta, Gasthof Zirmhof oder Pflüglhof; **Pkw:** ins Maltatal Richtung Malta-Kölnbreinspeicher, bei Koschach links in den Gößgraben bis Parkplatz am Gößkarspeicher; **Rad:** (+++) von Malta Beschilderung Nockbike 41 bzw. 41A folgen zur Hütte; **Aufstieg:** vom Gößkarspeicher 1½ Std.; von Malta 6 Std.; **Karte:** AV 44

Hütten-Koordinaten

UTM (WGS84): 33T Ost 0372939 / Nord 5205696
B/L (Lat/Lng, WGS84): N 46° 59' 33" / E 13° 19' 44"

Hüttenwirtin

Julia Baier
Tel. Hütte: 0043/(0)676/943 91 42
Tel. Tal: 0043/(0)699/17 23 45 55
giessenerhuette@gmail.com
www.giessener-huette.de

Kalsertauernhaus (1755 m) DAV-Sektion Mönchengladbach

Eignung Kinder ab 3 bis 4 Jahre und älter

Lage Die Hütte liegt auf einem ebenen Talboden des Dorfertales der mit Wasserläufen durchzogen ist und zum Spielen einlädt. Das Gelände rund um die Hütte mit Blumenwiesen und Zirbelwäldchen ist ein Abenteuerspielplatz.

Erlebnisbereiche Spielgeräte (Schaukel und Bagger); Bäche und Wasserfälle; Klettermöglichkeiten nur für größere Kinder; spannende, kindgerechte Erlebnis- u. Infostationen des Nationalparks im Aufstieg

Touren Rundwanderung ums Tauernhaus, leicht, 1 Std.; Wasserfall Laperwitzklamm, weglos, leicht, 30 Min.; Stotzbach - Wasserfall mit Aussichtsplattform, leicht, 30 Min.; Dorfer See (1935 m), leicht, 1 Std.; Spinevitrol (2483 m), mittel, 2½ Std.; Medelzkopf (2761 m), mittel, 4 Std.

Bewirtschaftung Anfang Juni bis Ende September

Ausstattung Kat. I; 22 Zimmer- (Zwei- und Mehrbettzimmer) und 26 Matratzenlager in 4 Räumen mit 4, 6 und 8 Plätzen; 3 Gasträume; Duschen

Zugang Bahn/Bus: Kufstein oder Lienz, Bus nach Kals am Großglockner; **Pkw:** Kals am Großglockner, von dort bis zum Parkplatz Taurerwirt; **Rad:** (+) Almweg zur Hütte, für Mountainbikes gut zu befahren; **Aufstieg:** vom Parkplatz Taurerwirt mäßig ansteigend durch malerische Dabaklamm (gut gesichert, auch für kleinere Kinder und geländetaugliche Kinderwagen geeignet), leicht, 1½ Std.; keine Bergbahnen; Taxiverkehr zum Haus möglich; **Karte:** AV 39 und 40

Hütten-Koordinaten

UTM (WGS84): 32T Ost 0319597 / Nord 5215751
B/L (Lat/Lng, WGS84): N 47° 04' 14" / E 12° 37' 26"

Hüttenwirtsleute

Gerlinde und Peter Gliber
Tel. Hütte: 0043/(0)664/985 70 90
Tel. Tal: 0043/(0)4876/83 93
peter.gliber@aon.at
www.kalsertauernhaus.de





K6
Karawanken



K7
Schober-
gruppe



Klagenfurter Hütte (1664 m)

Alpenverein Klagenfurt

Eignung Kinder ab 3 bis 4 Jahre und älter

Lage Die Hütte steht auf einer flachen Alm mit schön angelegtem Blumengarten.

Erlebnisbereiche Kinderspielbereich mit Boulderwand; Klettersteig; kleinere Kletterfelsen; Bäche und Tümpel

Winter: Skitouren; Schneeschuhwandern

Touren Geißberg (2011 m) und Bielschitz (1956 m), 1 Std.; Hochstuhl (2249 m), 2½ Std.; Vertatscha (2181 m), 3 Std.

Bewirtschaftung Mitte Mai bis Ende Oktober; im Winter in den Ferien und an Wochenenden geöffnet bzw. nach Terminvereinbarung

Ausstattung Kat. I; 14 Zimmer- und 27 Matratzenlager, Winteraum mit 6 Plätzen

Zugang Bahn/Bus: Feistritz i. Rosental, Bus bis Bodental, Gemeinde Ferlach; **Pkw:** Feistritz i. Rosental, Bärental; **Rad:** (+++) Schotterstraße zur Hütte; **Aufstieg:** ab Bärental Parkplatz 1½ Std. (Kinderwagen tauglich); ab Bodental Parkplatz Bodenbauer 2½ Std. (Klettersteigpassage)

Hütten-Koordinaten

UTM (WGS84): 33T Ost 0437256 / Nord 5144024
B/L (Lat/Lng, WGS84): N 46° 26' 81" / E 14° 10' 98"

Hüttenwirt

Roland Ettl

Tel. Tal: 0043/(0)4228/205 16

Mobil: 0043/(0)664/382 68 66

office@klagenfurter-huette.at

www.klagenfurter-huette.at

Lienzer Hütte (1977 m)

Alpenverein Lienz

Eignung Kinder ab 3 bis 4 Jahre und älter

Lage Die Hütte liegt in einem großen steinigen Talkessel mit einem künstlerisch gestalteten Spielplatz mit Gänsen, Ziegen, Hasen, Alpakas und Fischen in einem Teich.

Erlebnisbereiche Spielplatz; Naturlehrpfad; kleinere Felsen für leichtere Klettereien

Touren Hochschober (3240 m), 4 Std.; Keeskopf (3081 m), 4 Std.; Törlkopf (2755 m), 3 Std.; Leibnitzkopf (2872 m), 2½ Std.

Bewirtschaftung Anfang Juni bis Anfang Oktober

Ausstattung Kat. I; 49 Betten in 2 Bett- und Familienzimmern und 42 Matratzenlager mit 7, 8, 10 und 17 Plätzen, 10 Schlafplätze im Winteraum; Dusche

Zugang Bahn/Bus: Lienz, dann mit der Gondel aufs Zettlersfeld; **Pkw:** Parkplatz Seichenbrunn; **Rad:** (++) Schotterweg bis zur Hütte; **Aufstieg:** ab Zettlersfeld/Bergstation über Lienzer Höhenweg 4-4½ Std.; ab Parkplatz Seichenbrunn 1 Std. über Fahrweg zur Hütte oder über Lehrpfad 1½ Std.; Bergbahn Zettlersfeld; **Karte:** AV 41

Hütten-Koordinaten

UTM (WGS84): 33T Ost 0328480 / Nord 5200390
B/L (Lat/Lng, WGS84): N 46° 56' 05" / E 12° 44' 47"

Hüttenwirtsleute

Berni und Georg Baumgartner

Tel. Hütte: 0043/(0)4852/699 66

Tel. Tal: 0043/(0)4852/630 97

lienzerhuette@gmx.at

www.lienzerhuette.com

www.schobergruppe-osttirol.at

Onlinereservierung möglich





K8
Nockberge



K9
Nockberge



Millstätter Hütte (1880 m)

ÖAV-Sektion Millstatt

Eignung Kinder ab 3 bis 4 Jahre und älter

Lage Die mehr als 100 Jahre alte Hütte liegt eingebettet in eine sanfte Alm-landschaft am südlichen Anfang der Nockberge. Bei leichten Wanderungen gibt es für Kinder viel zu entdecken.

Erlebnisbereiche beim Kuhmelken kann zugeschaut werden; Schweine, Ziegen, Esel; kleine Bäche in der Umgebung; Klettersteine; Sandkasten; Wasser-rindelspielplatz

Touren Rundtouren von 1-7 Std.; **Kamplnock** (2101 m), 45 Min.; **Hochpalfenock** (2099 m), 45 Min.; **Tschierwegernock** (2010 m), 1½ Std.

Bewirtschaftung Mitte Mai bis Ende Oktober

Ausstattung Kat. I; 2 Dreibettzimmer, 1 Familienzimmer und 12 Matratzenlager; Duschen; beheizbarer Winterraum

Zugang Bahn/Bus: Spittal/Drau, Bus bis Millstatt; **Pkw:** Mautstraße bis zur Schwaigerhütte; **Rad:** (+++) mehrere Möglichkeiten 4 Std.; **Aufstieg:** von Millstatt 4 Std.; von Schwaigerhütte 1 Std.; keine Bergbahnen; Gepäcktransport gegen Voranmeldung nur morgens und abends

Hütten-Koordinaten

UTM (WGS84): 33T Ost 0392807 / Nord 5189256
B/L (Lat/Lng, WGS84): N 46° 50' 89" / E 13° 35' 64"

Hüttenwirtin

Edith Widmann

Mobil: 0043/(0)664/73 63 34 39

alm@millstaetterhuette.at

www.millstaetterhuette.at

Onlinereservierung möglich

Neue Bonner Hütte (1712 m)

DAV-Sektion Bonn

Eignung Kinder ab Babyalter

Lage Die Hütte liegt in Almgelände mit lichthem Baumbestand. Kürzere oder längere leichte Wanderungen durch Wälder und über Almflächen mit Weidvieh, Bächen, kleinen Heuhütten sind möglich.

Erlebnisbereiche Ausflüge ins Tal (Bad und Museum); Kletterwand; großer Spielplatz

Winter: Skitouren, auch für Anfänger möglich; Schneeschuhtouren (Schneeschuhe bei den Hüttenwirtsleuten auf Anmeldung)

Touren Aineck (2210 m), 2-2½ Std.; **Schreck** (2181 m), 2½ Std.; **Schwarzwand** (2214 m), 3 Std.; **Theuernock** (2145 m), 2 Std.; **Lausnitzsee** (2001 m), 2½ Std.

Bewirtschaftung Witterungsabhängig (bitte nachfragen) Mitte Mai bis Mitte Oktober; 25. Dezember bis Anfang/Mitte März; auch an Wochenenden eher schwach belegt; Voranmeldung/Reservierung erbeten

Ausstattung Kat. II; 29 Plätze in Ein-, Zwei- und Mehrbettzimmern, in allen Zimmern Heizung, Waschbecken mit fließend warmen und kaltem Wasser, Sanitärbereich mit Duschen in der 1. Etage

Zugang Bahn/Bus: Spittal a.d. Drau, Bus bis Rennweg; **Pkw:** von Rennweg auf schmaler Bergstraße über Frankenberg (4 km ungeteert) zur Hütte (Parkplatz), Taxidienst bis zur Hütte; **Rad:** (++) wie Pkw; **Aufstieg:** von Margarethen 3 Std., von Rennweg 3-4 Std., von Kramerbichel 3-4 Std.; keine Bergbahnen; im Winter Parkmöglichkeit bei der Hütte (beim Wirt erkundigen) und Talparkplatz; Gepäcktransport im Winter nach Absprache

Hütten-Koordinaten

UTM (WGS84): 33T Ost 0399701 / Nord 5210144
B/L (Lat/Lng, WGS84): N 47° 02' 13" / E 13° 40' 47"

Hüttenwirt

Andreas König

Mobil: 0043/(0)664/949 24 46

www.neue-bonner-huette.at

Onlinereservierung möglich





K10
Defregger
Alpen



K11
Goldberg-
gruppe



Neue Reichenberger Hütte (2586 m)

ÖAV-Sektion Reichenberg

Eignung Kinder ab 7 bis 8 Jahre und älter

Lage Die Hütte liegt in einem nach Süden offenen Kessel, umrahmt von Dreitausendern in der Kernzone des Nationalparks Hohe Tauern. Vor der Hütte gibt es einen See und Almwiesen.

Erlebnisbereiche Klettermöglichkeiten für Kinder und Reste eines Gletschers mit Gletschersee, 1 Std., leicht; Murmeltiere, Kühe und manchmal Gämsen in Hüttennähe; Mineralienfunde in geologisch interessantem Gebiet

Touren Gösleswand (2912 m), 1½ Std.; Bachlenkenkopf (2759 m), 1½ Std.; Keesegg (3173 m), 4 Std.; Finsterkarspitze (3029 m), 2 Std.; Reichenberger Spitze (3030 m), 3 Std.; hochalpine Hüttenübergänge

Bewirtschaftung Mitte Juni bis Ende September, je nach Wetter und Schneelage; Reservierung erbeten

Ausstattung Kat. I; 28 Zimmerlager mit 2 bis 4 Betten, 28 Matratzenlager, 8 Notlager; Warmwasserduschen

Zugang Bahn/Bus: Bahn bis Lienz, dann Bus bis St. Jakob/Defr. oder Hinterbichl/Pebellalm; **Pkw:** St. Jakob/Defr. oder Hinterbichl/Pebellalm; **Aufstieg:** jeweils 4 Std.; keine Bergbahnen; Taxidienst von St. Jakob bis „Vordere Trojanalm“, dadurch *Gehzeit* 2½ Std. (Auskunft: Tourismusbüro St. Jakob, Tel.: 0043/(0)502 21 26 00; **Karte:** BEV Bl. 177 / Kompass 38, 45 oder 46

Hütten-Koordinaten

UTM (WGS84): 33T Ost 0293058 / Nord 5205566
B/L (Lat/Lng, WGS84): N 46° 58' 16" / E 12° 16' 45"

Hüttenwirt

Johann Feldner
Tel. Hütte: 0043/(0)4873/55 80
oder: 0043/(0)720/88 42 13
Tel. Tal: 0043/(0)4877/51 36
Mobil: 0043/(0)699/11 70 85 18
neue.reichenbergerhuetten@utanet.at
www.alpenverein.at/reichenberg



Sadnighaus (1880 m)

ÖAV-Sektion Großkirchheim-Heiligenblut

Eignung Kinder ab 3 bis 4 Jahre und älter

Lage Die barrierefreie Hütte liegt im Almparadies des Astantales (Nationalparkregion Hohe Tauern) inmitten eines herrlichen Wandergebietes.

Erlebnisbereiche Bergferienhütte; Alpenspielplatz; 2 Spielplätze mit allem was Kinderherzen begehren; bewirtschaftete Almen; Blumenparadies; Naturlehrweg Astner Moos; Bergtouren und Kletterkurse; Schatzsuche

Winter: Skitouren; Schneeschuhwandern

Touren Hilmersberg (2670 m), 2½ Std.; Mohar (2604 m), 2½ Std.; Stellkopf (2851 m), 3½ Std.; Sadnighaus (2745 m), 3½ Std.

Bewirtschaftung Ende Mai bis Mitte Oktober, Mitte Dezember bis Ostern

Ausstattung Kat. II; Mehrbettzimmer mit 4 bis 6 Betten, Dusche und WC auf der Etage; Zimmer mit Dusche in der Dependance; 2 Gasträume, Panoramawintergarten; Sonnenterrasse; Sauna; Fischteich

Zugang Bahn/Bus: Lienz oder Mallnitz, Bus bis Mörttschach im Mölltal. Abholung möglich; **Pkw:** von Mörttschach im Mölltal bis zum Haus (Parkplatz); **Rad:** (+) asphaltierter Weg bis zum Haus; **Aufstieg:** von Mörttschach (über Fahrstraße) 2½ Std.; keine Bergbahnen

Hüttenwirtsleute

Peter und Beatrix Reichert
Tel. Hütte: 0043/(0)4825/200 50
Tel. Tal: 0043/(0)650/361 79 96
sadnighaus@aon.at
www.sadnighaus.at





Sudetendeutsche Hütte (2650 m)

DAV-Sektion Schwaben

Eignung Kinder ab 7 bis 8 Jahre und älter

Lage Die Hütte liegt im Gletschervorfeld des Gradetzkees auf einer Höhenstufe über der malerischen Steineralm mit Blöcken, Bachläufen und Bergsee.

Erlebnisbereiche Schafe und Murmeltiere; ungefährlicher Naturspielplatz mit vielen Glitzersteinen; Felsblöcke zum Kraxeln; Gletschermure des Gradetzkees mit Geröll zum „Abfahren“

Touren **Kleiner Muntanitz** (3192 m), 2 Std.; **Großer Muntanitz** (3232 m), 2½ Std.; **Gradetzspitz** (3063 m), 1½ Std., leicht; **Vorderer Kendlspitz** (3088 m), 2 Std., teils drahtseilversichert; Rund- und Klettertouren; hochalpine Hüttenübergänge

Bewirtschaftung Ende Juni bis Anfang September

Ausstattung Kat. I; 23 Zimmerlager mit 2, 4 und 5 Betten und 20 Matratzenlager; Dusche; offener Winterraum mit 12 Lagern

Zugang Bahn/Bus: Lienz; Bus bis Matrei-Felbertauernstraße (Felbertauernstüberl) oder bis Kals-Großdorf; **Pkw:** bis Matrei-Felbertauernstraße (Felbertauernstüberl); Matrei-Glanz; Kals-Großdorf; **Aufstieg:** vom Felbertauernstüberl (1160 m) über Steineralm (1909 m), Übernachtung möglich, 4½ Std.; von Matrei-Glanz über Steineralm 4 Std.; von Kals-Großdorf zur Bergstation Adler Lounge (2405 m), 4½ Std., hochalpiner Weg; hochalpine Hütte; **Karte:** AV 39

Hütten-Koordinaten

UTM (WGS84): 33T Ost 0315912 / Nord 5213493
B/L (Lat/Lng, WGS84): N 47° 02' 57" / E 12° 34' 34"

Hüttenwirt

Wolfgang Kräh

Tel. Hütte: 0043/(0)720/34 78 02

Tel. Tal: 0043/(0)677/62 49 53 15

sudetendeutschehuetten@alpenverein-schwaben.de

www.alpenverein-schwaben.de/

huetten/sudetendeutsche-huetten/

Online-reservierung möglich



Zollnersee Hütte (1750 m)

[ehem. Dr. Steinwender-Hütte]

ÖAV-Sektion Oberegaital-Lesachtal

Eignung Kinder ab 7 bis 8 Jahre und älter

Lage Die Hütte liegt in flachem Gelände mit Bächen zum Spielen.

Erlebnisbereiche kleine Kletterfelsen; Bäche, Tümpel und See; Wasserfall; Almkäsereien; Ausflüge ins Tal

Touren Wanderungen entlang des Geotrails und rund um den Zollnersee; **Hoher Trieb** (2199 m), 1 Std.; **Kleiner Trieb** (2095 m), 1 Std.; **Blaustein** (2194 m), 1-3 Std.; Klettersteig über den Hohen Trieb in 30 Min. erreichbar

Bewirtschaftung Anfang Juni bis Anfang Oktober

Ausstattung Kat. II; 2 Zimmer mit je 6 Betten, 2 Matratzenlager mit je 10 Betten; Winterraum

Zugang Bahn/Bus: Dellach, Bus bis Waidenburg; **Pkw:** Waidenburg - Gratzhof - Zollner Alm; **Rad:** (+++) Schotterstraße bis zur Hütte; **Aufstieg:** Weidenburg (670 m) 4 Std.; Straninger Alm 2½ Std.; Bischof Alm 2 Std.; keine Bergbahnen

Hütten-Koordinaten

UTM (WGS84): 33T Ost 0352225 / Nord 5163170
B/L (Lat/Lng, WGS84): N 46° 36' 20" / E 13° 04' 13"

Hüttenwirtin

Maria Taurer

Tel. Hütte: 0043/(0)676/960 22 09

Tel. Tal: 0043/(0)676/921 81 18

zollnersee-huetten@oeav-oberegaital.at

(außerhalb der Öffnungszeiten: maria.taurer@aon.at)

zollnerseehuetten.oeav-oberegaital.at

Nur Online-reservierung möglich





Die Hütten in Südtirol weisen trotz ihrer teils hochalpinen Lage ein für Kinder reizvolles Umfeld auf. Vom Klima begünstigt, reicht die Vegetation am Südrand der Alpen höher hinauf. Bereits im Frühsommer und auch noch im Herbst bieten sich viele Tourenmöglichkeiten für die ganze Familie.

Dreischusterhütte (1626 m)

AVS-Sektion Drei Zinnen

Eignung Kinder ab Babyalter

Lage Die Hütte liegt etwas oberhalb eines großen Almbodens mit zahlreichen Spielmöglichkeiten und vielen kurzen Wandermöglichkeiten.

Erlebnisbereiche Naturpark Sextner Dolomiten; Klettermöglichkeiten im Klettergarten (5 Min.); Sommerrodelbahn am Haunold

Touren Haunold (2966 m), 4 Std.; Hochebenkofel (2905 m), 3½ Std.; Birkenkofel (2922 m), 4 Std.; Morgenkopfumrundung, 4-5 Std.; Haunoldköpfl, 2½ Std.

Bewirtschaftung Anfang Juni bis Anfang Oktober, Weihnachten bis Anfang April (keine Übernachtung)

Ausstattung Kat. II (Berggasthaus); 28 Zimmer- und 28 Matratzenlager; Winterraum; gute Belegung; EC- und Kreditkartenzahlung möglich

Zugang **Bahn/Bus:** Innichen, im Sommer Bus bis Innerfeldtal von 8.45 Uhr bis 18.15 Uhr; **Pkw:** Innichen/Innerfeldtal (1486 m) bis Parkplatz, im Sommer nur vor 8.45 Uhr und nach 18.15 Uhr; **Rad:** (++) ab Innichen Fahrweg bis zur Hütte; **Aufstieg:** vom Parkplatz oder von der Bushaltestelle 30 Min., keine Schwierigkeiten; keine Bergbahnen

Hütten-Koordinaten

UTM (WGS84): 32T Ost 752171 / Nord 5174284
B/L (Lat/Lng, WGS84): N 46° 40' 28" / E 12° 17' 49"

Hüttenwirt

Alfred Innerkofler

Tel. Hütte: 0039/0474/96 66 10

Tel. Tal: 0039/340/769 83 42

oder: 0039/0474/97 62 69

Mobil: 0039/393/170 04 99

info@drei-schuster-huette.com

www.drei-schuster-huette.com



Oberetteshütte (2670 m)

AVS-Sektion Mals

Eignung Kinder ab 7 bis 8 Jahre und älter

Lage Die Hütte liegt im hintersten Matschertal am Fuße der Weißkugel in hochalpiner Landschaft. In der Nähe gibt es die zauberhaften Saldurseen und zahlreiche Murmeltiere. Die Fraktion Matsch trägt die Auszeichnung „Bergsteigerdorf“.

Erlebnisbereiche Klamm am Talschluss des Matschertals; Gletscher; Klettergarten mit verschiedenen Schwierigkeitsstufen in Hüttennähe; tägliches Salzen der Bergschafe; Saldurseen, höchstgelegenes Seenplateau Südtirols

Touren **Schönblickköpfl** (3125 m), 1½ Std.; **Höllerscharte** (3280 m), 1½ Std.; **Bildstöckljoch** (3097 m), 1½ Std., leicht; **Äußere Quellsitze** (3385 m), 3 Std.; **Südliche Schwemmerspitze** (3459 m), 4 Std., schwierig; **Weißkugel** (3738 m), 4½ Std., hochalpin; Übergang nach **Kurzras** im Schnalstal mit Verbindung zur „Schutzhütte Schöne Aussicht“ über das **Bildstöckljoch**, 4-5 Std.

Bewirtschaftung Mitte/Ende Juni bis Anfang Oktober, mäßige Belegung unter der Woche

Ausstattung Kat. I; 52 Zimmer- und 43 Matratzenlager; hausgemachte Säfte, Direktvermarktung eigener Produkte

Zugang **Bahn/Bus:** Bahn bis Mals, Bus bis Matsch; **Pkw:** Parkplatz Glieshöfe; **Rad:** Fahrweg von Parkplatz bis Talstation Materialeisbahn; **Aufstieg:** von den Glieshöfen, 2½ Std.; von Matsch, 4 Std.

Hütten-Koordinaten

UTM (WGS84): 32T Ost 0630620 / Nord 5180460
B/L (Lat/Lng, WGS84): N 46° 45' 53" / E 10° 42' 40"

Hüttenwirtsleute

Karin und Edwin Heinisch
Tel. Hütte: 0039/0473/83 02 80
Tel. Tal: 0039/340/611 94 41
info@oberettes.it
www.oberettes.it



Radlsee hütte (2284 m)

AVS-Sektion Brixen

Eignung Kinder ab 7 bis 8 Jahre und älter

Lage Die Hütte liegt unterhalb der Königsangerspitz und bietet eine grandiose Aussicht auf einen Großteil der Südtiroler Bergwelt.

Erlebnisbereiche Bergferienhütte; Radlsee; Spielplatz; kleine Wanderungen zu nahe liegenden Almen

Touren **Königsangerspitz** (2436 m), 30 Min.; **Hundskopf** (2350 m), 20 Min.; zahlreiche Wanderungen über die Hochalmen zum Schrüttensee und zur Klausner Hütte

Bewirtschaftung Anfang/Mitte Mai bis Ende Oktober

Ausstattung Kat. I; 20 Zimmerlager in 5 Räumen und 40 Matratzenlager in 4 Lagern

Zugang **Bahn/Bus:** Bahn bis Klausen oder Brixen; Bus bis Feldthurns, Oberschnauders oder Latzfons; **Pkw:** Feldthurns/Garn (1410 m); Latzfons/Kühnhof (1510 m); Tils/Perlungerhof (1582 m); **Aufstieg:** 2½ Std.; keine Schwierigkeiten; leichter ist der Aufstieg von Garn oder Kühnhof; keine Bergbahnen; Gepäcktransport bei mehreren Nächtigungen möglich (nach tel. Vereinbarung)

Hütten-Koordinaten

UTM (WGS84): 32T Ost 697219 / Nord 5175943
B/L (Lat/Lng, WGS84): N 46° 42' 29" / E 11° 34' 49"

Hüttenwirtsleute

Familie Leitner
Tel. Hütte: 0039/0472/85 52 30
Tel. Tal: 0039/349/323 03 31
info@radlseehuette.it
www.radlseehuette.it
Onlinereservierung möglich





Schlernbödelehütte (1693 m)

AVS-Sektion Schlern

Eignung Kinder ab 3 bis 4 Jahre und älter

Lage Die gemütliche Hütte liegt am Fuße des Schlerns und der Santnerspitze mitten im Naturpark Schlern-Rosengarten.

Erlebnisbereiche Spielplatz; Klettergarten

Touren Über den Gamssteig oder den Touristensteig zum Schlernhaus, 2½ Std., von dort weiter zum Tier-
ser Alp; **Petz** (2563 m), 3 Std.; Geologensteig (Rund-
weg) 3½ Std.; Seiser Alm

Bewirtschaftung Mitte Mai bis Anfang Oktober

Ausstattung Kat. I; 20 Matratzenlager in 2 Räumen,
Winterlager mit 2 Betten

Zugang Bahn/Bus: Bahn bis Bozen, Bus bis Seis/
Bad Ratzes; **Pkw:** Seis/Bad Ratzes (1200 m); **Aufstieg:**
1½ Std., von Bad Ratzes oder von Seis mit der Umlauf-
bahn auf die Seiseralm, von dort Panoramawander-
weg zur Hütte, 2 Std.

Hütten-Koordinaten

UTM (WGS84): 32T Ost 698168 / Nord 5155296
B/L (Lat/Lng, WGS84): N 46° 31' 19" / E 11° 35' 01"

Hüttenwirtin

Verena Wolf

Tel. Hütte: 0039/0471/188 51 69

Tel. Tal: 0039/338/767 70 09

info@schlernboedelehuette.it

www.schlernboedelehuette.it

Onlinereservierung möglich





#werdetyroler



Wennst die Heimat liebst.
Werde Tyroler!



Heimat, das heißt für uns unberührte Berglandschaften, saftige Almwiesen, klare Bergluft und die original Tiroler Speck-, Schinken und Rohwurstspezialitäten – hergestellt nach traditionellen handwerklichen Verfahren und aus bestem österreichischem Schweinefleisch mit dem AMA-Gütesiegel.

Ihre HANDL TYROL Speckmeister

alpenverein
österreich



Offizieller Partner des Alpenvereins zur Erhaltung der Wege und Hütten



Wissenswertes über Alpenvereinshütten



Alpenvereinshütten wurden zur Erleichterung von Bergtouren gebaut. Sie sind Bergsteigerstützpunkte und keine Hotels. Für die Erhaltung der Hütten werden jährlich hohe Summen aus Mitgliedsbeiträgen ausgegeben. Daraus leiten sich Vorrechte und ermäßigte Tarife für Mitglieder ab. Es lohnt sich also, Mitglied zu werden!

Die Hüttenordnung regelt die Rechte und Pflichten der Hüttenbesucherinnen und Hüttenbesucher. Sie hängt in der Hütte aus und ist abrufbar unter: www.alpenverein.de → Rubrik „Hütten & Touren“.

Die wichtigsten Regeln in Kürze:

- Eine Reservierung ist auf Hütten immer zu empfehlen. Ist eine Reservierung über das Online-Reservierungssystem für Alpenvereinshütten möglich, wird darauf unter dem jeweiligen Hüttentext hingewiesen. Bei der Online-Reservierung können Aufenthaltsdauer, Gruppengröße, Übernachtungsart (Lager, Zimmer, etc.) und Verpflegungswünsche eingegeben werden und per Ampelsystem (rot, gelb, grün) ist sofort ersichtlich, wie viele Schlafplätze noch frei sind. Reservierungen, die nicht in Anspruch genommen werden, bitte rechtzeitig absagen. Bitte beachten Sie die Stornobedingungen.
- Für alle Schlafplätze ist die Verwendung eines Hüttenschlafsacks Pflicht. Er kann in vielen Hütten oder in den Alpenvereinsshops gekauft werden.
- Alle Alpenvereinshütten sind rauchfrei.

- In allen Schlafräumen sind Hunde verboten. Das Unterbringen von Tieren muss vorab mit den Wirtsleuten abgeklärt werden.
- Eigenen Abfall muss jeder Gast mit nach Hause nehmen. Die Entsorgung von Windeln ist nur auf Hütten gewährleistet, die ab dem Babyalter geeignet sind.
- Auf den Hütten gibt es in der Regel kein Internet/WLAN. Für das Aufladen von Handys muss teilweise ein Beitrag zur Kostendeckung geleistet werden.
- In der Regel kann man nur bar bezahlen. Ist Kartenzahlung (EC-Karte oder Kreditkarte) möglich, ist dies bei den Hüttenbeschreibungen unter „Ausstattung“ angegeben. Bei längeren Aufenthalten/größeren Gruppen empfiehlt sich vorab eine Überweisung.
- Selbstversorgung ist nicht gestattet. Ausgenommen sind Mitglieder in den für Selbstversorgung vorgesehenen Bereichen. Von erwachsenen Mitgliedern wird ein Infrastrukturbeitrag (€ 2,50 für Tagesgäste, € 5,- für Nächtigungsgäste) erhoben.
- Für Mitglieder gibt es ein Bergsteigeressen (max. € 9,-) und Teewasser (max. € 3,- pro Liter).

Anreise

Aus ökologischen Gründen am besten klimafreundlich mit Bus oder Bahn anreisen. Bei der Anreise mit dem Pkw die angebotenen (kostenpflichtigen) Parkplätze nutzen, „wildes“ Parken unbedingt vermeiden. Die Fahrradreise ist zu vielen Hüttenzielen möglich und bietet besonders mit älteren Kindern eine abwechslungsreiche Alternative. Entsprechende Angaben finden Sie in den Hüttentexten. Ein einfaches Kategoriensystem hilft, die Schwierigkeit der Fahrradreise einzuschätzen:

- (+) für die ganze Familie; kurze bis mittlere Strecke (max. 6 km), eher flach, kurze Stellen wechselndes Gelände, 1 bis 1½ Std.
- (++) Familien mit Radfahrerfahrung; längere Strecke (bis 10 km), eher flach, streckenweise wechselndes Gelände, 1½ bis 2½ Std.

(+++)
Familien mit Mountainbikerfahrung; mittlere bis lange Strecken (über 15 km), steil, z. T. extrem steil, 1 bis 4 Std.

Aufstieg

Alpenvereinskarten und -führer erleichtern die Orientierung bereits beim Aufstieg und

liefern wertvolle Tourentipps. Bitte beachten Sie, dass in den Hüttentexten die Normalgehzeiten angegeben sind.

Für die Zeitberechnung mit Kindern gilt die Faustregel:

Normalgezeit x 1,5 = Gezeit für Kinder



1.



2.



3.



4.

1. Familien willkommen!

Alle Hütten des DAV, ÖAV und AVS, die Sie in der Broschüre „Mit Kindern auf Hütten“ finden, sind mit einem Schild ausgestattet, das sie auch vor Ort als familienfreundliche Hütte kennzeichnet.

Diese Plakette tragen ausschließlich die Hütten, die sich den Qualitätsstandards der familienfreundlichen Hütten verpflichtet haben; hier sind Familien willkommen!

2. So schmecken die Berge Direktvermarktung landwirtschaftlicher Produkte auf Alpenvereinshütten

Die in dieser Broschüre mit dem Kuh-Symbol gekennzeichneten Hütten beteiligen sich am Projekt „So schmecken die Berge“; die Gäste erwarten dort regionale Spezialitäten, die ihr Bergerlebnis zu einer kulinarischen Entdeckungsreise machen.

Täglich werden mindestens ein

Fleischgericht und ein vegetarisches Gericht sowie ein alkoholfreies und ein alkoholisches Getränk aus der Region angeboten. Zusätzlich können Frühstück und Brotzeiten aus regionalen Produkten die Speisekarte abrunden.

Die dazu benötigten Zutaten kaufen die Hüttenwirtsleute bei regionalen Bergbauernbetrieben, Vermarktern (z. B. Bauernläden) sowie Verarbeitungsbetrieben (Bäcker, Metzger, Sennereien), die ihre Produkte aus der Region beziehen. Es gibt dort auch Produkte, die zwar in der Region hergestellt, deren Grundstoffe aber dort nicht erzeugt werden können (z. B. Bier).

3. Bergferien

Die mit dem Bergferien-Symbol gekennzeichneten Hütten bieten Urlaubswochen mit Halbpension und Programm für die ganze Familie, z. B. Wanderungen, Naturerfahrungsspiele, Tiere beobachten, Lagerfeuer,

Slackline und vieles mehr. Die Berge in Gemeinschaft erleben ist für Groß und Klein ein entspannter Urlaub! Von der Hochgebirgshütte bis zum Haus in Tallage ist alles vertreten, so dass jede Familie je nach Alter der Kinder und Interessen die richtige Bergferienhütte findet (siehe S. 72-73).

4. Umweltgütesiegel

Die drei Alpenvereine wollen ihre Hütten zu vorbildlichen Berberbergungsbetrieben im Hinblick auf die Umwelt machen. Sie haben dazu ein Umweltgütesiegel geschaffen.

Zur Erlangung des Umweltgütesiegels ist ein umfangreicher Kriterienkatalog zu erfüllen. Er beinhaltet unter anderem energetische Ausstattung, Trinkwasser- und Abwassersituation, Abfallentsorgung sowie den Hüttenbetrieb.

Auch einige in dieser Broschüre verzeichnete Hütten tragen das Umweltgütesiegel.

Hüttenkategorien und Tarife



Hütten der Kategorie I

- Schutzhütten im ursprünglichen Sinn
- Stützpunkte für Bergsteiger und Bergwanderer, Aufstieg mindestens eine Stunde Gehzeit
- in der Regel schlichte Ausstattung und Verköstigung

Bei Standorten in extremer Lage muss mit folgenden Einschränkungen gerechnet werden:

- Transportschwierigkeiten
- schwankende Stromversorgung
- kein Warmwasser/keine Dusche



Hütten der Kategorie II

- AV-Hütten mit Stützpunktfunktion in viel besuchten Gebieten
- Einige der Kategorie II-Hütten sind mit kurzem Aufstieg unter einer Stunde Gehzeit, mit Seilbahn oder Pkw erreichbar.
- gut geeignet für mehrtägige Aufenthalte
- meist bessere Ausstattung und reichhaltigere Verköstigung



Hütten der Kategorie III

In die Kategorie III fällt eine Hütte, wenn sie mechanisch erreichbar, vorwiegend Ausflugsziel für Tagesbesucherinnen und Tagesbesucher ist und nur wenige Nächtigungen aufweist. Die Verpflegung entspricht dem landesüblichen Angebot.

Reservierung von Übernachtungen

Bitte informieren Sie sich über die jeweils geltenden Reservierungs- und Stornobedingungen bei den Hüttenwirtsleuten.

Nächtigungstarife auf Alpenvereinshütten 2021

Abweichungen bei AVS-Hütten s. S. 71 unter „Preise“

	Kategorie I (Obergrenzen für Mitglieder)	Kategorie II (Regelung für Mitglieder)	Kategorie III (Regelung für Mitglieder)
Matratzenlager	Erwachsene € 13,00 Mitglieder 19 – 25 Jahre € 10,00 Jugendliche 7 – 18 Jahre € 6,50 Kinder* bis 6 Jahre € 0,00	Für 0- bis 25-Jährige gelten maximal die festgelegten Nächtigungstarife der Kategorie I.	Für Nächtigungen mind. 10% Rabatt.
Mehrbettzimmer	Erwachsene ab 19 Jahre € 20,00 Jugendliche 7 – 18 Jahre € 10,00 Kinder* bis 6 Jahre € 6,00		
Zweibettzimmer (stellen die Ausnahme dar)	Erwachsene ab 19 Jahre € 29,00 Jugendliche 7 – 18 Jahre € 13,00 Kinder* bis 6 Jahre € 6,00		

Die Nächtigungstarife für Nichtmitglieder jeden Alters liegen mindestens € 10,00 höher als die Mitgliedertarife.

*Kinder von Mitgliedern benötigen einen eigenen AV-Ausweis!

Your Performance, *your Spirit.*



Kids Escape 3in1 Jacket

**Puristische Kinder Doppeljacke für Alltag,
Waldkindergarten und Wandern**
wasserdicht, winddich, atmungsaktiv
pflegeleichte Fleece-Innenjacke

.....
Schützt dich vor Wind und Regen, dank
schadstofffreier und ressourcenschonend
hergestellter Membran.
.....



Qualitätskriterien für familienfreundliche



Wir haben für Sie Hütten ausgewählt, die darauf ausgerichtet sind, Familien aufzunehmen. Die Hütten liegen in Gebieten, die für Unternehmungen mit der Familie sehr gut geeignet sind und einen abwechslungsreichen Naturraum bieten.

Kinderfreundliche Gastlichkeit

Zwischen den drei Alpenvereinen, den Sektionen und ihren Hüttenwirtsleuten wurden Qualitätsstandards vereinbart. Sie sollen die Gewähr dafür bieten, dass die kleinen und großen Gäste bei ihrem Hüttenaufenthalt bestimmte Mindeststandards vorfinden, die den Hüttenbesuch zu einem schönen Erlebnis werden lassen.

Altersstufen-Eignung, Erreichbarkeit und Unterkunft

Zielgebiet und Hüttenstandort sollten dem Alter der Kinder gemäß gewählt werden:

■ **Kinder ab Babyalter**

Die Hütte ist für Familien mit Kleinkindern geeignet; sie ist nach kurzem Fußmarsch auf leichten Wegen (auch für geländegängige Kinderwagen) in weniger als einer Stunde oder per Fahrzeug bzw. Seilbahn erreichbar. Babygeeignete Schlafmöglichkeiten stehen zur Verfügung, Lager verfügen über Sturzsicherungen und die Windelentsorgung ist vor Ort möglich. Wickelplatz und Kindersitze stehen zur Verfügung. Das Aufwärmen von Baby-nahrung ist vorgesehen.

Hütten

■ Kinder ab 3 bis 4 Jahre und älter

Die Hütte ist in einem 1½ bis 2-stündigen-Fußmarsch erreichbar. Kinderwaschbecken, kindgerechte Toiletten oder entsprechende Hilfsmittel wie Hocker stehen ebenso zur Verfügung wie Kindersitze im Gastraum. Interessante Tourenziele sind in 1 bis 2 Stunden Gehzeit erreichbar.

■ Kinder ab 7 bis 8 Jahre und älter

Die Hütte ist in der Regel in einem mehrstündigen Fußmarsch erreichbar.

■ Gepäcktransport

Auch bei zu Fuß erreichbaren Hütten kann in der Regel sichergestellt werden, dass Familien ihr Gepäck bei einem mehrtägigen Aufenthalt nicht bis zum Haus tragen müssen.

■ Familienlager

Je nach Verfügbarkeit werden Familien in kleineren Zimmer- oder Matratzenlagern untergebracht.

Verpflegung

Ansprüche der Kinder werden in der Speisenauswahl berücksichtigt und es gibt Kinderportionen zu ermäßigten Preisen. Auch das Getränkeangebot ist auf die Bedürfnisse von Kindern abgestimmt. Spezielle Anforderungen an das Essen besprechen Sie vorab mit den Hüttenwirtsleuten. Mitglieder, die sich selbst versorgen und nichts konsumieren, entrichten einen Infrastrukturbeitrag.

Tagesräume

Auf Hütten mit mehreren Gasträumen steht Familien ein separater Aufenthaltsraum zur Verfügung. Spiel- und Lesematerial sowie ein kinderfreundliches Ambiente sorgen dafür, dass auch der Hüttenabend zum Erlebnis wird.

Preise

Familienfreundlichkeit heißt auf Alpenvereins-hütten auch Ermäßigung bei den Nächtigungsgebühren und bei der Verpflegung. Kleine Mitglieder bis sechs Jahre nächtigen auf allen Hütten im Lager kostenlos. Bei der Einteilung der Kate-

gorien gelten aufgrund der Landesbestimmungen in Südtirol teils andere Vorgaben, deshalb können die Preise von der Nächtigungs-Tarifordnung leicht abweichen. Die AVS-Hüttenpreisleisten können eingesehen werden unter: www.alpenverein.it/de/berg-wanderfreunde/avs-huetten/huettenpreise-98.html

Hüttenumfeld

Die unmittelbare Hüttenumgebung ist insbesondere bei den für Familien mit Kindern im Babyalter geeigneten Hütten weitgehend ungefährlich. Das nähere und weitere Hüttenumfeld bietet interessante Spielmöglichkeiten. Es weist vielfältige Naturräume auf, die für Gelände-, Kooperations- und Naturerfahrungsspiele genutzt werden können. Beim Aufenthalt in Almgelände und beim Umgang mit Tieren ist jedoch Vorsicht geboten und Rücksicht zu nehmen. Für Familien bieten sich erlebnisreiche Tourenziele auf interessanten, abwechslungsreichen Wegen, die für Vorschulkinder in 1 bis 2 Stunden, für Schulkinder auch mit längeren Gehzeiten erreichbar sind. In den Hütten wird über geeignete Tourenziele und Erlebnismöglichkeiten, z. B. in einer „Stützpunktinfo“, informiert (Toureninfos, Erlebnisbuch, Aushänge o. ä.), auch die Wirtsleute geben Familien Tipps.

Qualitätssicherung

Bei der Überprüfung der Qualitätskriterien sind wir auf die Mithilfe der Hüttengäste angewiesen. Nutzen Sie dazu bitte das Internetportal der Alpenvereine: www.huettentest.de.

Weiterführende Infos

■ zu Naturerlebnissen, Spielen etc.:

www.alpenverein.de

■ zur Tourenplanung:



Bergferien für Familien auf familienfreundl



Nicht einsam, sondern gemeinsam

Gipfel stürmen, Staudämme bauen, Murmeltiere beobachten, Steinkunstwerke errichten, Aug' in Aug' mit Kühen über Almwiesen bummeln oder im Mondschein nach dem Wolpertinger suchen. Urlaub für Groß und Klein auf gemütlichen Berghütten der Alpenvereine ist für alle ein spannendes Erlebnis.

Auf besonders familiengeeigneten Hütten veranstalten die Hüttenpächter und Hüttenpächterinnen Bergferien für natur- und wanderbegeisterte Familien: Gemeinsam mit Gleichaltrigen sind die Kinder glücklich und die Erwachsenen entspannt.

Die Programme werden von den Hüttenpächterinnen und Hüttenpächtern angeboten und individuell gestaltet. Sie richten sich an Familien mit Kindern unterschiedlicher Altersstufen. Neben dem Tagesprogramm bleibt den Familien immer wieder freie Zeit, die sie eigeninitiativ gemeinsam mit anderen Familien oder nur für sich verbringen. Fragen Sie direkt bei den Wirtsleuten nach, ob der Standort und das Programm für Ihre Familie passen.



Amberger Hütte (2135 m)
DAV-Sektion Amberg

Eignung Kinder ab 3 bis 4 Jahre und älter

Lage Die Hütte liegt im Sulztal inmitten von Almwiesen mit kleinem Bergsee und Blick auf den Sulztalferner.

Erlebnisbereiche Bergferienhütte; Bergsee; 4 Klettergärten in allen Schwierigkeitsgraden; Almtiere; Gletscherzunge des Sulztalferners; Spielgelegenheiten an der Hütte

Touren Sulzkogel (2700 m), 2 Std.; Gletscherzunge (ca. 2700 m), 2½ Std.; Schwarzenbergsee (2642-2½ Std.; Atterkarjoch (2970 m), 2-2½ Std., n Schrankogel (3400 m), 4½ Std.; Hinterer Daunkopf (3225 m), 4½ Std. schwache hochalpine Touren

S. 18




Bochumer Hütte/Kelchalm (1432 m)
DAV-Sektion Bochum

Eignung Kinder ab 3 bis 4 Jahre und älter

Lage Die Hütte liegt am Hang im Almgelände mit Bächen, Bergseen und Wald.

Erlebnisbereiche Bergferienhütte; Naturspielplatz mit Wasser, Steinen und Holzern, Slackline, Kräutergarten; ehemaliges Bergwerk, Ruinen und Stollen-eingänge; Bergbaumuseum in Jochberg

Winter: 5 km lange Rodelbahn mit Schlittenverleih
Touren Laubkogel (1760 m) 1½ Std.; Rauber (1973 m) 1½ Std.; Saalkogel (2007 m) 1¼ Std. (leicht); Trügel (2095 m) 2½-3 Std. (auch Klettersteig C/D); F. S. 21 touren/Gratwanderung Gamsghag (2178 m) Kleiner und Großer Schütz (2008 m) in 4-5 Std.



Meißner Haus (1720 m)
DAV-Sektion Ebersberg-Grafing

Eignung Kinder ab 3 bis 4 Jahre und älter

Lage Die Hütte liegt südseitig im Naturschutzgebiet am Patscherkofel. Das Gelände lädt zum gefahrlosen Spielen ein und ist ideal für leichte Bergtouren.

Erlebnisbereiche Bergferienhütte; idyllischer Naturssee 10 Min.; kleinere und größere Bäche zum Spielen; Bergsee 2 Std.

Winter: Skitouren; Schneeschuhtouren; Winterbergferien

Touren Glungezer (2677 m), Kreuzspitze (2740 m), Viggarspitze (2307 m), Patscherkofel (2240 m), Morgenkogel (2607 m) mit Aufstiegszeiten von 1-4 Std.

S. 32



Solsteinhaus (1805 m)
Alpenverein Innsbruck

Eignung Kinder ab 7 bis 8 Jahre und älter

Lage Die Hütte liegt zwischen den Gipfeln Großer Solstein und Erispitze am Ersattel (dort Erlalm). Es gibt Schafe und Ziegen in direkter Hüttenumgebung.

Erlebnisbereiche Bergferienhütte; große natürliche Spielwiese in Hüttenumgebung; Flying Fox, 5 Min.; Klettergarten (II+ bis VII+), 20 Min.; Klettertouren in Mehrseillängen; Kletterwand (35 m)

Touren Großer Solstein (2540 m), 2-3 Std.; Zischgenkogel (1936 m), 2 Std.; Erispitze (2404 m) Normalweg (Klettersteigausrüstung); Kleiner Solstein (2633 m), 3 Std. (schwer); Klettersteig: natürliche Passagen (Klat-

S. 41



Oberetteshütte (2670 m)
AVS-Sektion Mals

Eignung Kinder ab 7 bis 8 Jahre und älter

Lage Die Hütte liegt im hintersten Matschertal am Fuße der Weißkugel in hochalpiner Landschaft. In der Nähe gibt es die zauberhaften Saldurseen und zahlreiche Murmeltiere. Die Fraktion Matsch trägt die Auszeichnung „Bergsteigerdorf“.


Erlebnisbereiche Klamm am Talschluss des Matschertals; Gletscher; Klettergarten mit verschiedenen Schwierigkeitsstufen in Hüttennähe; tägliches Salzen der Bergschafe; Saldurseen, höchstgelegenes Seeplateau Südtirols

S. 63

Touren Schönblückköpf (3125 m), 1½ Std.; Höllerscharte (3280 m), 1½ Std.; Bildstöcklloch (3097 m), 1½ Std.



Alpenvereins-Hütten



T17

Mangfall-
gebirge/
Rofan

Guffertthütte (1475 m)

(ehem. Ludwig-Aschenbrenner-Hütte)
DAV-Sektion Kaufering

Eignung Kinder ab 3 bis 4 Jahre und älter

Lage Am Waldrand umgeben von Pferde- und Kuhlalmen am Rande eines Naturschutzgebietes.

Erlebnisbereiche Bergferienhütte; höchste Moorlandschaft Bayerns und Tirols; rätsiche Inschriften 45 Min.; geologischer Lehrpfad entlang des Ampelbaches; Murmeltierwesen; kleine Almbäche; kindgerechte Kletterrouten am Abendstein

Touren Abendstein (1596 m), 45 Min.; Hahnschneidjoch (1810 m), 1½ Std.; Blaubergkamm, Schneidjoch (1810 m), 1½ Std.; Guffert (2196 m), 4-5 Std. (nur für Geübte)

S. 26



T25

Samnaun-
gruppe

Kölner Haus (1965 m)

DAV-Sektion Rheinland-Köln

Eignung Kinder ab 3 bis 4 Jahre und älter

Lage Die Hütte liegt in der Samnaungruppe mitten im Wander- und Familienparadies Serfaus-Fiss-Ladis.


Erlebnisbereiche Bergferienhütte; Furglersee, 1½ Std.; Blankasee, 2 Std.; Kletterblock hinter dem Haus; Klettergarten am Furglersee (II bis V); großer Kinderspielplatz, Naturspielpark Murmilwasser; Genusslebnisweg; Schmutzlerpfad

Winter: Hütte liegt mitten im Skigebiet; Langlaufloipe; Skitouren; Schneeschuhtouren

Touren Furgler (3004 m), 4 Std. (ab 8 J. geeignet)

Pleiskopf (2936 m), 3½ Std.; Glocksitz (2846 m); Wanderung zur Hexenseehütte (2585 m) (mit Übersichts-

S. 30



07

Totes
Gebirge

Hollhaus (1621 m)

(Theodor-Karl-Holl-Haus)
ÖAV-Vertragshaus

Eignung Kinder ab Babyalter

Lage Die Hütte liegt auf einer Hochalm mit sechs Seen in „Spaziernähe“.

Erlebnisbereiche Bergferienhütte; Spielplatz; Tischtennis; Seen und Höhlen (Führungen); Glitzerbach; Weidevieh; Klettersteig Gamsblick

Winter: Skigebiet mit direktem Liftanschluss; Skiverleih und Skischule; Loipe am Haus

Touren mehr als 10 verschiedene Wandertour; umliegende Gipfel bis 2200 m; Lawinenstein (1917 m); Schneidkogel (1767 m); Traweng (1984 m), 1-2 Std.

S. 48



K11

Goldberg-
gruppe

Sadnighaus (1880 m)

ÖAV-Sektion Großkirchheim-Heiligenblut

Eignung Kinder ab 3 bis 4 Jahre und älter

Lage Die barrierefreie Hütte liegt im Alparadies des Astenales (Nationalparkregion Hohe Tauern) inmitten eines herrlichen Wandergebietes.

Erlebnisbereiche Bergferienhütte; Alpenspielplatz; 2 Spielplätze mit allem was Kinderherzen begehren; bewirtschaftete Almen; Blumenparadies; Naturlehrweg Astner Moos; Bergtouren und Kletterkurse; Schatzsuche

Winter: Skitouren; Schneeschuhwandern

Touren Hilmersberg (2670 m), 2½ Std.; Mitterberg (2604 m), 2½ Std.; Stellkopf (2851 m), 3½ Std.; Sadnig (2745 m), 3½ Std.

S. 60



Flyer zum Herunterladen

Die Hüttenwirtsleute bieten in Kooperation mit den hüttenbesitzenden Sektionen Familienurlaube auf ausgesuchten Berghütten an. Das PDF informiert über Programme, Standorte, Preise und Termine.

Deutscher Alpenverein e.V.
www.alpenverein.de

Alpenverein Südtirol
www.alpenverein.it

ÖAV-Alpenvereinsjugend
www.alpenvereinsjugend.at

Alpenvereins-Hütten

Bergferien für Familien 2021

Ein außergewöhnliches Familienabenteuer

Die Alpenvereine: Ausbildung und Angebot



Familienbergsteigen – „Hier könnt ihr was erleben ...!“

Familiengruppen im DAV bieten die Möglichkeit, Freizeit mit anderen Menschen in gleicher Lebenslage und mit gleichen Interessen zu gestalten. Ausgebildete Familiengruppenleiterinnen und -leiter vermitteln Wissen und Sicherheit für das Unterwegssein in Natur und Gebirge. Anschluss finden Sie bei den Sektionen des DAV auch in Ihrer Nähe. **Familienbergsteigen im DAV** – mehr als ein günstiger Familienbeitrag!

Veranstaltungen für Kinder und Jugendliche ab neun Jahre finden sich im „**Jugendkursprogramm**“, das von der Jugend des Deutschen Alpenvereins (JDAV) organisiert wird. Den Kindern und Jugendlichen wird im Rahmen des Kursprogrammes viel geboten: abenteuerliche Wanderungen, Klettertouren, Ski- und Snowboardfahren auf Piste oder Tour, Landart am Fluss, Kajakfahren, Umweltbaustellen oder Mountainbiken. **Das Programm kann beim DAV angefordert werden. Infos auch unter www.jdav.de.**



Alpiner Familienurlaub mit dem DAV Summit Club:

Klettern, Bergsteigen, Schneeschuhgehen und Wandern unter Leitung eines erfahrenen Bergführers. Das macht Spaß und gibt Sicherheit.

NEU: Familienwinter mit Schneeschuhen. Aktivurlaub für Groß und Klein im Schnee.

Alle Familienprogramme auf einen Blick: www.dav-summit-club.de

Bestellen Sie unseren Katalog oder besuchen Sie uns im Internet:

DAV Summit Club
Anni-Albers-Straße 7
80807 München
Tel.: 0049/(0)89/642 40-194
Fax: 0049/(0)89/642 40-100
info@dav-summit-club.de
www.dav-summit-club.de



Jugendbildungsstätte der JDAV in Bad Hindelang. BERGE-BEWEGUNG-BILDUNG

Die Jugendbildungsstätte der Jugend des Deutschen Alpenvereins (JDAV) in Bad Hindelang dient der Bildung junger Menschen und der Weiterbildung von Multiplikatoren der Jugendarbeit.

Bewegungs- und handlungsorientierte Angebote im Naturraum rund um die Jugendbildungsstätte sind das Metier unserer Arbeit.

Haus und Außengelände: Die Jugendbildungsstätte verfügt über 103 Betten in drei Bereichen. Je nach Bereich verfügen die Zwei- bis Sechsbettzimmer über eine eigene Nasszelle. Darüber hinaus stehen Gruppenräume sowie ein Freizeitbereich mit Boulderraum zur Verfügung. Der großzügige Außenbereich verfügt über einen Hochseilgarten, einen Hartplatz, ein Tipi und eine Feuerstelle. Für alpine Aktivitäten befindet sich ein großer Ausrüstungsverleih im Haus.

Bildungsangebote: Die Jugendbildungsstätte ist der zentrale Stützpunkt für Jugendleiterschulungen sowie für die Bildungs- und Ferienprogramme der JDAV. Darüber hinaus bestehen Angebote für Jugendliche, Jugendgruppen, Schulklassen, Studierende sowie Fachkräfte und Multiplikatoren der Jugendarbeit.

Mehr Informationen finden Sie unter: www.jubi-hindelang.de

Kontakt:
Tel.: 0049/(0)8324/93 01-0
www.jubi-hindelang.de

orte für Familien, Kinder und Jugendliche



Im zentralen „Kursprogramm“ des AVS werden Alpin-Kurse und Abenteuerwochen für Familien angeboten.

Es erscheint halbjährlich im März und September und wird allen Mitgliedern zugesandt. Jederzeit zugänglich sind die Kursangebote auch unter: www.alpenverein.it

Der AVS führt außerdem:

Ferienwiese Laghel oberhalb von Arco (Nähe Gardasee).

Diese Selbstversorger-Einrichtungen stehen ausschließlich Jugend- und Familiengruppen zur Verfügung. Vorrang haben AVS-Gruppen.

Nähere Auskünfte und Anmeldungen über:

Referat Jugend & Familie in der AVS-Landesgeschäftsstelle

Tel.: 0039/0471/97 81 41
oder: 0039/0471/30 32 01
jugend@alpenverein.it

Friedl-Mutschlechner-Haus

Selbstversorgerhaus in Innervillgraten/Osttirol
(siehe auch S. 56 in dieser Broschüre)



Der Österreichische Alpenverein bietet spezielle Programme und Infrastrukturen für Kinder, Jugendliche und Familien an:

Sommercamps

Vielfältige Abenteuerprogramme für Kinder und Familien. Eigene Familiencamps auf der Ferienwiese Weißbach. Infos unter: www.alpenvereinsjugend.at

Ferienwiese Weißbach

Jugend- und Familienzeltplatz in Weißbach bei Lofer/Salzburg, geöffnet von Anfang Mai bis Mitte September. Acht Holz-Tipis mit jeweils sechs Schlafplätzen auf der Ferienwiese. Speziell für Familien gut geeignet.

Auskünfte und Anmeldungen

(nur von Mai bis September):

Österreichischer Alpenverein-Ferienwiese

A-5093 Weißbach b. Lofer
Tel. + Fax: 0043/(0)6582/82 36
ferienwiese@alpenverein.at

Außerhalb der Saison wenden Sie sich bitte an die:

Österreichische Alpenvereinsjugend

Tel.: 0043/(0)512/595 47-13
jugend@alpenverein.at
www.alpenvereinsjugend.at/ferienwiese

Alpenverein-Akademie

Das Bildungsportal im Österreichischen Alpenverein unter www.alpenverein-akademie.at. Spezielle Ausbildungsprogramme und Lehrgänge (z. B. „Kinder & Familie“) für Jugendliche und Erwachsene.

Adressen

	Telefon und Fax	E-Mail und Internet	Zeiten
Alpenverein Südtirol Giotto Straße 3 I-39100 Bozen	Tel.: 0039/0471/97 81 41 Fax: 0039/0471/98 00 11	office@alpenverein.it www.alpenverein.it	Mo-Do: 9-12 Uhr und 13-17 Uhr Fr: 9-12 Uhr
Deutscher Alpenverein e.V. (Familienbergsteigen) Anni-Albers-Straße 7 80807 München	Tel.: 0049/(0)89/140 03-76 Fax: 0049/(0)89/140 03-594	info@alpenverein.de www.alpenverein.de	Di-Fr: 9-14 Uhr
Österreichischer Alpenverein Olympiastraße 37 A-6020 Innsbruck	Tel.: 0043/(0)512/595 47-0 Fax: 0043/(0)512/595 47-50	office@alpenverein.at www.alpenverein.at	Mo-Do: 9-12.30 Uhr und 13.30-16.30 Uhr Fr: 9-12.30 Uhr
Österreichische Alpenvereinsjugend (Adresse wie oben)	Tel.: 0043/(0)512/595 47-13 Fax: 0043/(0)512/57 55 28	jugend@alpenverein.at www.alpenvereinsjugend.at	Mo-Do: 9-12.30 Uhr und 13.30-16.30 Uhr Fr: 9-12.30 Uhr
Alpine Auskunft ÖAV	Tel.: 0043/(0)512/58 78 28 Fax: 0043/(0)512/58 88 42		Mo-Fr: 9-17 Uhr Do: bis 18 Uhr
Alpenvereinswetterbericht		www.alpenverein.de/ dav-services/bergwetter	
Tourenportal der Alpenvereine inklusive Hüttensuche		www.alpenvereinaktiv.com	
AVS-Shop		www.alpenverein.it	
DAV-Shop		www.dav-shop.de	
ÖAV-Shop	Tel.: 0043/(0)512/595 47-50	www.alpenverein.at/shop	

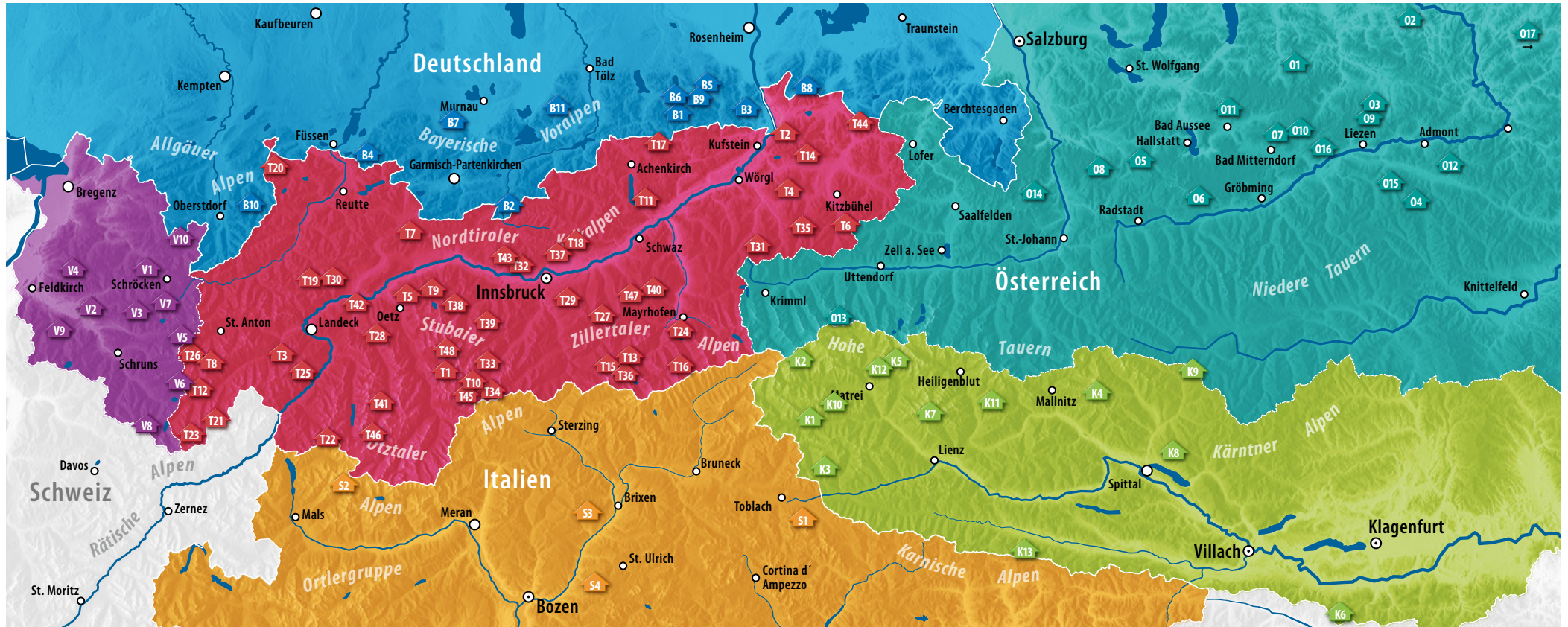
Allen, die bei der Entstehung der Broschüre mitgewirkt haben, danken wir für die gute Zusammenarbeit, besonders den vielen ehrenamtlich Aktiven in den Sektionen für ihren Einsatz für die Alpenvereinshöhlen!

Impressum Neubearbeitung 2021

Herausgeber und für den Inhalt verantwortlich: Alpenverein Südtirol (AVS), Deutscher Alpenverein (DAV), Österreichischer Alpenverein (ÖAV) | **Redaktion:** Maren und Klaus Umbach (DAV) in Zusammenarbeit mit Doris Kordon (DAV), Janina Schicht (DAV), Ralf Pechlaner (AVS), Matthias Pramstaller (ÖAV) | **Fotos:** Bernhard Schinn (Titelfoto), Y. Tremml, J. Niedermayr, J. Klatt, T. Brunner, Archiv AVS, DAV, ÖAV, AdobeStock | **Gestaltung:** Gschwendtner & Partner, www.gschwendtner-partner.de | **Auflage:** 9.000 | **Druck:** Gotteswinter und Aumaier GmbH, München | **Papier:** Enviro Ahead
Nachdruck, auch auszugsweise, nur mit vorheriger Genehmigung der Herausgeber.



Übersichtskarte und Hüttenliste



Bayern ab S. 6	V3 Freiburger Hütte	T5 Bielefelder Hütte	T19 Hanauer Hütte	T33 Neue Regensburger Hütte	T47 Weidener Hütte	O11 Loserhütte	K6 Klagenfurter Hütte
B1 Albert-Link-Hütte	V4 Freschenhaus	T6 Bochumer Hütte/Kelchalm	T20 Haus Schattwald	T34 Nürnberger Hütte	T48 Winnebachseehütte	O12 Mödlinger Hütte	K7 Lienzer Hütte
B2 Brunnsteinhütte	V5 Kaltenberghütte	T7 Coburger Hütte	T21 Heidelberger Hütte	T35 Oberlandhütte	Oberösterreich, Salzburg, Steiermark ab S. 45	O13 Neue Fürther Hütte	K8 Millstätter Hütte
B3 Brunnsteinhaus	V6 Neue Heilbronner Hütte	T8 Darmstädter Hütte	T22 Hohenzollernhaus	T36 Olpererhütte	O1 Almtalerhaus	O14 Ostpreußenhütte	K9 Neue Bonner Hütte
B4 Fritz-Putz-Hütte	V7 Ravensburger Hütte	T9 Dortmunder Hütte	T23 Jamtalhütte	T37 Pfeishütte	O2 Anton-Schusser-Hütte	O15 Rottenmanner Hütte	K10 Neue Reichenberger Hütte
B5 Haus & Hütte Hammer	V8 Saarbrücker Hütte	T10 Dresdner Hütte	T24 Karl-von-Edelhütte	T38 Pforzheimer Hütte	O3 Dümmlerhütte	O16 Spechtenseehütte	K11 Sadnig Haus
B6 Haus Spitzingsee	V9 Schwabenhaus	T11 Erfurter Hütte	T25 Kölner Haus	T39 Potsdamer Hütte	O4 Edelrautehütte	O17 Ybbstaler Hütte	K12 Sudetendeutsche Hütte
B7 Hörnle Hütte	V10 Schwarzwasserhütte	T12 Friedrichshafener Hütte	T26 Konstanzer Hütte	T40 Rastkogelhütte	O5 Gablonzer Hütte	Kärnten, Osttirol ab S. 55	K13 Zollnersee Hütte
B8 Priener Hütte	Tirol ab S. 18	T13 Friesenberghaus	T27 Lizumer Hütte	T41 Riffelseehütte	O6 Guttenberghaus	K1 Barmer Haus	Südtirol ab S. 62
B9 Schönfeldhütte	T1 Amberger Hütte	T14 Gaudeamushütte	T28 Ludwigsburger Hütte	T42 Selber Haus	O7 Hollhaus	K2 Essener und Rostocker Hütte	S1 Dreischusterhütte
B10 Schwarzenberghütte	T2 Anton-Karg-Haus	T15 Geraer Hütte	T29 Meißner Haus	T43 Solsteinhaus	O8 Laufener Hütte	K3 Friedl-Mutschlechner-Haus	S2 Oberetteshütte
B11 Tutzingener Hütte	T3 Ascher Hütte	T16 Greizer Hütte	T30 Muttekopfhütte	T44 Straubinger Haus	O9 Linzerhaus (Wurzeralm)	K4 Gießener Hütte	S3 Radlsee Hütte
Vorarlberg ab S. 12	T4 Berg- und Skiheim	T17 Guffershütte	T31 Neue Bamberger Hütte	T45 Sulzenauhütte	O10 Linzer Tauplitzhaus	K5 Kaiser Tauernhaus	S4 Schlernbödelehütte
V1 Biberacher Hütte	Brixen im Thale	T18 Hallerangerhaus	T32 Neue Magdeburger Hütte	T46 Vernagthütte			
V2 Frassenhütte							



VER | **SICHER** | UNGS
KAMMER
BAYERN

Ein Stück Sicherheit.

Beschützen ist unsere Leidenschaft.

Seit König Max 1811 die Versicherung zum
Schutz der Menschen gegründet hat.

Die Versicherungskammer Bayern ist Partner
im Bereich Hütten, Wege und Naturschutz.



AVS

Alpenverein Südtirol
Giotto Straße 3
I-39100 Bozen
Tel.: 0471/97 81 41
Fax: 0471/98 00 11
office@alpenverein.it
www.alpenverein.it

ÖAV

Österreichischer Alpenverein
Olympiastraße 37
A-6020 Innsbruck
Tel.: 0512/595 47-0
Fax: 0512/595 47-40
office@alpenverein.at
www.alpenverein.at

DAV

Deutscher Alpenverein e.V.
Anni-Albers-Straße 7
D-80807 München
Tel.: 089/140 03-0
Fax: 089/140 03-23
info@alpenverein.de
www.alpenverein.de