

Kurse in der Kletterhalle

In der Kletterhalle findet ganzjährig Kursbetrieb statt. Alle Kurse sind online über die Website www.kletterhalle-don.de zu buchen. Dort findet ihr die verfügbaren Termine sowie die Kursgebühren.

Diese Kurse werden standardmäßig angeboten:

Schnupperklettern für Jedermann

- Kinder ab 6 Jahre (Teilnahme auch alleine möglich), Jugendliche und Erwachsene
- Klettern von oben gesichert (Toprope)
- Dauer: 1 x 2½ Stunden

Kletterkurs für Erwachsene

- Ab 18 Jahre
- Sicherungstechnik sowie Klettern Toprope und Vorstieg
- Dauer: 5 x 3 Stunden

Kletterkurs für Jugendliche

- 14 - 17 Jahre
- Sicherungstechnik sowie Klettern Toprope und Vorstieg
- Erwerb des DAV-Kletterscheins Vorstieg
- Dauer: 6 x 2½ Stunden

Kletterkurs für Fortgeschrittene

- Jugendliche ab 14 Jahre und Erwachsene
- Ziel ist die Verbesserung des persönlichen Könnens
- Dauer: 4 x 3 Stunden

Sicherungs-Update

- Erwachsene, Jugendliche ab 14 Jahre mit Kletterschein und Einverständniserklärung
- Ziel ist die kritische Überprüfung und Verbesserung des Sicherungsverhaltens
- Dauer: 1 x 2½ Stunden

Boulderkurs für Jugendliche und Erwachsene

- Jugendliche ab 14 Jahre und Erwachsene
- Inhalt: Vermittlung grundlegender Boulder-Techniken, Ergonomisches Klettern, Taktik, Vermeidung von Sportverletzungen
- 3 x 2 Stunden

Sektionsprogramm 2024

Voraussetzung für die Teilnahme an Sektionsveranstaltungen ist die Mitgliedschaft im DAV. Kurse sind exklusiv DAV-Mitgliedern vorbehalten. Bei allen anderen Veranstaltungen sind Gäste willkommen, können jedoch nur einmalig im Sinne einer Schnuppertour teilnehmen.

1 Anmeldung

1.1 Skitouren

Interessenten nehmen bitte direkt zum Tourenleiter Kontakt auf. Die Skitourenleiter führen eine Vormerkliste, in der zunächst alle Anfragen aufgenommen werden. Die Vormerkphase läuft bis kurz vor Weihnachten. Erst dann werden Teilnehmerlisten erstellt. Die Teilnehmer werden sodann zeitnah durch den Tourenleiter über den Status der Anmeldung informiert.

Das Skitourenmanagement liegt komplett beim Tourenleiter. Die Sektionsgebühr wird vom Tourenleiter kassiert, der im Nachgang mit dem AlpinCenter abrechnet.

Ideen und Anregungen zum Winterprogramm sowie allgemeine Fragen zum Thema Skitouren richtet bitte an: skitouren@dav-donauwoerth.de

1.2 Nicht-Skitouren

Falls im Ausschreibungstext nicht anders ausgewiesen, liegt das Tourenmanagement im AlpinCenter der Sektion. Anmeldungen und Stornierungen sind an das AlpinCenter zu richten. Das Servicecenter ist die zentrale Schnittstelle zwischen Teilnehmer und Tourenleiter.

Kontakt: ✉ touren@dav-donauwoerth.de

☎ 0906 - 98 00 42 88 (donnerstags von 19:30 - 21:00 Uhr)

Anfragen werden in der Eingangsreihenfolge gebucht. Teilnehmer erhalten zeitnah eine Bestätigung.

Bei der Erstellung der Teilnehmerlisten haben Mitglieder der Sektion Donauwörth Vorrecht. DAV-Mitglieder anderer Sektionen und Nichtmitglieder landen zunächst in einer Warteliste und rücken erst 4 Wochen vor dem Termin auf die Teilnehmerliste, sofern noch Plätze frei sind.

Organisatorische Hinweise zu den Touren sind spätestens am Donnerstagabend vor der Tour im AlpinCenter verfügbar oder beim Tourenleiter direkt zu erfragen.

1.3 Familien- & Jugendprogramm

Anfragen bitte direkt an den Tourenleiter richten.

2 Kosten

2.1 Sektionsbeitrag

Kosten, die sich aus Organisation und Tourenmanagement ergeben, sind pauschal durch den Sektionsbeitrag gedeckt.

	DAV-Mitglied	Gast
Sektionstour	4 € / Tag	10 € / Tag
Deckelung	max. 15 €	max. 50 €
Kurs	15 € / Tag	nur für DAV-Mitglieder
Tourenbus	20 €	25 €

Teilnehmer*innen an Gemeinschaftstouren und Veranstaltungen des Jugend- und Familienprogramms sind vom Sektionsbeitrag befreit.

Sind im Vorfeld der Tour Zahlungen (z. B. bei Hüttenreservierung) zu leisten, so wird ein Pfandbetrag erhoben, um die Verbindlichkeit der Anmeldung zu erhöhen. Dies ist im Tourenprogramm vermerkt.

Der Ticketpreis ergibt sich aus Sektionsbeitrag plus Pfand. Der Betrag kann bei Anmeldung im AlpinCenter bar oder per Überweisung (Sparkasse Donauwörth, IBAN DE34 7225 0160 0020 0459 10) gezahlt werden. Bitte vermerken sie bei bargeldloser Zahlung die einzelnen Tour-Nummern. Die Anmeldung wird erst nach Zahlungseingang und einer darauf folgenden Bestätigung durch das AlpinCenter bzw. den Tourenleiter gültig.

2.2 Stornierung

Die Leiter passen Touren den aktuellen Bedingungen an und entscheiden ggf. über eine Absage. Bei Abbruch oder Stornierung aufgrund der Verhältnisse (z. B. Wetter, Lawinenlage) sind Stornokosten Dritter (z. B. Unterkunft) anteilig von den Teilnehmern zu tragen. In diesen Fällen besteht kein Anspruch auf Erstattung.

Wird die Mindestteilnehmerzahl zum Meldeschluss nicht erreicht, wird die Unternehmung seitens der Sektion abgesagt. Geleistete Zahlungen erhält der Teilnehmer vollständig zurück. Gleiches gilt bei Ausfall des Tourenleiters.

Bei kurzfristiger teilnehmerseitiger Absage wird die Einzahlung unabhängig davon, ob ein Teilnehmer von der Warteliste nachrückt, einbehalten. Bei Nichtantreten, vorzeitiger Ab- oder verspäteter Anreise hat der Teilnehmer keinen Anspruch auf Erstattung.

Leistungsfähigkeit, Können und Ausrüstung müssen dem Profil der Unternehmung entsprechen. Der Tourenleiter kann Teilnehmer abweisen, die den zu erwartenden Anforderungen nicht gewachsen zu sein scheinen.

3 Bewertung der Touren

Die Touren sind gemäß der SAC-Skalen kategorisiert. Bei den Angaben handelt es sich um Richtwerte bei guten Verhältnissen. Die Gesamtbewertung entspricht dem Maximalwert der Schwierigkeit. Ein Minus (-) schwächt die Bewertung ab; ein Plus (+) weist darauf hin, dass die Tour am oberen Ende der Kategorie eingestuft ist.

3.1 SAC-Skala für Skitouren

- L Leicht, bis 30°, keine Ausrutschgefahr, weicher, glatter Untergrund, keine Engpässe
- WS Wenig schwierig, ab 30°, kürzere Rutschwege, sanft auslaufend, überwiegend offene Hänge mit kurzen Steilstufen, Hindernisse mit Ausweichmöglichkeiten (Spitzkehren nötig), Engpässe kurz und wenig steil
- ZS Ziemlich schwierig, ab 35°, längere Rutschwege mit Bremsmöglichkeiten, kurze Steilstufen ohne Ausweichmöglichkeiten, Hindernisse in mäßig steilem Gelände erfordern gute Reaktion (sichere Spitzkehren nötig), Engpässe kurz, aber steil
- S Schwierig, ab 40°, lange Rutschwege, teilweise in Steilstufen abbrechend (Lebensgefahr), Steilhänge ohne Ausweichmöglichkeiten, viele Hindernisse erfordern eine ausgereifte und sichere Fahrtechnik, Engpässe lang und steil, Kurzschwingen für Könnler noch möglich

3.2 SAC-Skala für Schneeschuhtouren

- WT1 Leichte Schneeschuhwanderung, Steilheit der Route < 25°, in der näheren Umgebung der Route sind keine Steilhänge vorhanden, keine Abrutsch- oder Absturzgefahr
Referenz: Salmaser Höhe
- WT2 Ambitionierte Schneeschuhwanderung, Steilheit der Route < 25°, in der näheren Umgebung der Route sind Steilhänge vorhanden, keine Abrutsch- oder Absturzgefahr
Referenz: Brecherspitz, Seekarkreuz, Kohlgruber Hörnle
- WT3 Anspruchsvolle Schneeschuhwanderung, kurze steilere Passagen (<30°)
Geringe Abrutschgefahr, kurze, auslaufende Rutschwege
Referenz: Dürrnbachhorn, Hirschberg, Rotwand

3.3 SAC Wanderskala

- T1 Wandern: Weg gut gebahnt, falls vorhanden, sind exponierte Stellen gut gesichert
Absturzgefahr bei normalen Verhältnissen sehr gering
Referenz: Eibsee-Rundweg, Karwendelhaus über Fahrweg
- T2 Bergwandern: Weg mit durchgehender Trasse, Gelände teilweise steil
Referenz: Frieder, Trainsjoch, Thaneller, Zwiesel, Jochberg, Spitzstein
- T3 Anspruchsvolles Bergwandern: Weg nicht unbedingt durchgehend sichtbar, ausgesetzte Stellen können mit Seilen gesichert sein, evtl. Einsatz der Hände für das Gleichgewicht notwendig, Geröllflächen, weglose Schrofen
Referenz: Säuling, Hintere Goinger Halt, Aggenstein (Normalweg)
- T4 Alpinwandern: Wegspur nicht zwingend vorhanden, an Einzelstellen braucht es die Hände zum Vorwärtkommen, Gelände teils recht exponiert, heikle Grasflanken, Schrofen, einfache Firnfelder und apere Gletscherpassagen
Referenz: Hochvogel, Wörner, Großer Widderstein

T5 Anspruchsvolles Alpinwandern: Oft weglos, einfache Kletterstellen, exponiert, anspruchsvolles Gehgelände, steile Schrofen, apere Gletscher und Firnfelder
Referenz: Watzmann-Überschreitung, Schneck (Allgäuer Alpen), Vordere Goinger Halt

3.4 SAC-Hochtourenskala

F Einfaches Gehgelände, Geröll, einfacher Blockgrat (I), einfache Firnhänge, harmlose Gletscherpassagen

Referenz: Similaun, Schwarzenstein, Hoher Sonnblick

PD Meist noch Gehgelände, erhöhte Trittsicherheit nötig, Kletterstellen bis II, meist wenig steile Hänge, kurze steilere Passagen, wenig Spalten

Referenz: Wilder Turm, Olperer (Riepengrat), Schrankogel, Zuckerhütl, Wildspitze

AD Sicherung notwendig, längere und exponierte Kletterstellen, im Fels bis III, oft steilere Hänge, teils Standplatzsicherung, viele Spalten

Referenz: Weißkugel (Ostgrat), Zsigmondyspitze, Großer Geiger (NO-Grat)

3.5 MTB Singletrail-Skala

S0 Meist Wiesen-, Wald- oder Schotterwege ohne Felsen, Wurzeln und Stufen, Wege mit wenig Gefälle und weitläufigen Kurven, keine technisch anspruchsvollen Passagen

S1 Trails, vereinzelt mit Wurzeln oder Steinen, Weg kann z.B. Erosionsrinnen oder Schlaglöcher aufweisen, die noch einfach überrollt werden können, engere Kurven möglich, Abschnitte mit bis zu 40 % Gefälle

S2 Fortgeschrittene Fahrtechnik notwendig, Untergrund meist lose, enge Kehren, evtl. einzelne Spitzkehren, Gefälle mit kurzzeitig bis zu 70 %, höhere Wurzeln und größere Steine sowie niedrige Treppen und Absätze möglich

S3 Trails mit längeren verblockten Passagen, kaum flowige Abschnitte; höhere Absätze, anspruchsvolle Hangquerungen sowie felsige und stark verwurzelte Passagen; Spitzkehren, Untergrund meist lose, Gefälle oftmals bis zu 70%

3.6 Legende

3.6.1 Tourenserie LIGHT



Das sind Touren (T1 - T2, siehe SAC Wanderskala), auf denen man sich Zeit lässt und maximal 800 Höhenmeter zu bewältigen sind.

3.6.2 Touren exklusiv für Frauen



Frauen sind anders unterwegs: Sie sind oft weniger wettbewerbsorientiert und gönnen sich mehr Muße. Dies inspiriert uns, Unternehmungen exklusiv für Frauen anzubieten. Wir freuen uns auf neue Frauen-Power!

3.6.3 Lernangebote / Kurse



Das Programm umfasst Veranstaltungen, die im Einzelfall nicht unbedingt als Kurs ausgeschrieben sind, wo aber praxisrelevantes Wissen rund um das alpine Unterwegessein thematisiert wird.

4 Unser Tourenjahr

Mit uns kannst Du was erleben - Aber sicher !

4.1 Hauptprogramm

2. - 5. Jan. **S01 TTT - TuxerTourenTage für Skitouren- & Schneeschuhgeher**



In Kooperation mit dem Skiclub Wintersportfreunde Tapfheim e.V.
Sanfte Touren ohne Stress und Leistungsdruck mit intensivem LVS-
Training, Basis: Weidener Hütte (1799 m, DAV); Toureoptionen nach
dem Twin-Konzept, täglich im Angebot je eine leichte Ski- (WS) und
Schneeschuhtour (WT1 - WT2) mit jeweils bis zu 800 Hm↑

S01/1 Fritz & Christian Funk (⇒ Skitour)

S01/2 Bernd Prause (⇒ Schneeschuhtour)

Anmeldung direkt via ✉ touren@dav-donauwoerth.de

6. Jan. **A01 Lechweg - Von der Mündung an die Quelle**



Etappe 7: Kaufering bis Pitzling; 150 Hm↑, 100 Hm↓, 15 km, 6 h
Erna Rehm

9. Jan. **S02 Workshop Einführung Skitouren**

(Di.)
19 Uhr



Was Du zum Thema wissen musst. - Anfänger erhalten einen Über-
blick über die Basics des Skitourengehens, Fortgeschrittene eine gute
Chance, Know-how aufzufrischen
Obere Turmstube, AV-Turm, 2½ h

Stefan Richter

Anmeldung direkt via ✉ skitouren@dav-donauwoerth.de

12. - 14. **S03 Einsteiger Skitourenwochenende / Kitzbüheler Alpen**

Jan.



Leichte Touren für Skitourenanfänger, die ihre Skitechnik im Aufstieg
und in der Abfahrt optimieren möchten

Fr: AV-Bus nach Kelchsau, Ghf. Wegscheid; Aufstieg zur Neuen
Bamberger Hütte (1761 m, DAV); 630 Hm↑, 2½ h

Sa: Kröndlhorn (2444 m); 700 Hm↑, 3 h, WS; Abfahrt zur Hütte

So: Schafsiedel (2447 m); 700 Hm↑, 3 h, WS; Talabfahrt anschl.
Heimreise

Christian Funk


Anmeldung direkt via ✉ christian_funk@outlook.de

20. Jan. **A02 Breitenberg /Allgäu**




Winterwanderung / Schneeschuhtour für Einsteiger*innen
Fahrt nach Pfronten; PP Ostler Hütte - Hüttenaufstieg entlang der
gewalzten Rodelbahn - Ostler Hütte (1838 m, privat) - Waldabstieg
zum PP; 800 Hm↑↓, 12 km, 6 h, WT2


Bernd Prause

20. Jan. **S04 Selbstspaltenbergung für Skibergsteiger**
9 bis 14 Uhr  Trockentraining mit kompletter Ski-Hochtourenausrüstung d.h. mit Skischuhen, Ski, Stöcken, Handschuhen, Rucksack, Anseilgurt - Demos und praktische Übungen sowie Tipps für die Selbstbergung unter Einsatz der Prusik-Technik, TiBloc und Traxion auch mit Blick auf die Optimierung der persönlichen PSA; Kletterhalle KRAXLSTADL, DON
Tim Roser
Anmeldung direkt via ✉ trosertor@outlook.com

21. Jan. **S05 Skitour für zukünftige Tourenger*innen**
Anfängerskitour für gute Alpinskifahrer, die bereits erste Erfahrung im nicht präparierten Gelände mitbringen; Ziel je nach Schneelage im Allgäu oder Lechtal; 800 - 1000 Hm↑, 4 h, WS
Benjamin Lee
Anmeldung direkt via ✉ dav.skitour.lee@googlemail.com


27. / 28. Jan. **S06 Zweitages tour für Ski- und Snowboardtourenger**
Für Einsteiger und sichere Pistenskifahrer (Snowboarder), die bereits im Off-Pistengelände einige Schwünge machten und es etwas gemütlicher wünschen; bis 800 Hm↑, halber Tag, L bis WS; falls es am ersten Tag gut läuft, können es am zweiten etwas mehr als 800 Hm werden; Ziel je nach Schneelage bei möglichst kurzer Anfahrt
Ludwig Koch
Anmeldung direkt via ✉ skitouren at bayern-mail.de


30. Jan. - 2. Feb. **A03 Schneeschuhtouren im Flug-Modus**
 Bahn/Bus/Berg - Outdoor-Tage mit Smartphone-Abstinenz für mehr ungeteilte Achtsamkeit und Gelassenheit; Stützpunkt Rotwandhaus (1737 m, DAV)
Di.: Fahrt zum Spitzingsee, Hüttenaufstieg via Pfanngraben; 890 Hm↑, 250 Hm↓, 8½ km, WT2
Mi.: Auerspitz (1810 m), Umrundung Ruchenköpfe; 450 Hm↑↓, 5½ km, 5 h, WT2, unterwegs LVS-Training
Do.: Rotwand-Umrundung, optional mit Hochmiesing (1883 m), Taubenstein und Lampersberg; 720 Hm↑↓, 8½ km, 6 h, WT3
Fr.: Abstieg und Heimfahrt
Bernd Prause

4. Feb. **A04 Rohrkopf- und Drehhütte / Ammergauer Alpen**
 Leichte Schneeschuhtour für Genießer und Einsteiger
Schwangau-Adlerhorst: PP - Rohrkopf - Rohrkopfhütte - Drehhütte (Einkehr) - Buchenbichel - PP; 450 Hm↑↓, 5 km, 3 h, WT1
Christian Hofbauer
Anmeldung direkt via ✉ bergsteigerchristian@gmail.com

9. - 11. Feb. **S07 Angewandte Lawinenkunde - Entscheidungsfindung auf Tour**
Für fortgeschrittene Tourenger mit guten Vorkenntnissen
Fr.: Vormittags Anreise, Bezug der Unterkunft, Workshop:
Ausgewählte Themen der Lawinenkunde
Sa.: Praktische Anwendung und thematische Vertiefung, viele Lerneinheiten als integraler Bestandteil einer leichten Skitour
So.: Selbständige Planung und Durchführung der Abschlusstour, unterwegs Coaching / Reflexion bzgl. Einschätzung der Lawinensituation, Geländebeurteilung und Spuranlage
Kursort: Wo der Schnee liegt und minimalem Reiseaufwand
Harald Lindner
Anmeldung direkt via ✉ skitouren@dav-donauwoerth.de

16. - 18. Feb. **S08 Skihochtour Winnebachseehütte / Stubaier Alpen**
Fr.: Fahrt nach Gries im Ötztal, Hüttenaufstieg, 800 Hm↑, 3 h optional Besuch eines Gipfels in Hüttennähe, 800 Hm↑, 3 h
Sa.: Skihochtour, 1200 Hm↑, 5 h, WS+ bis ZS
So.: Skihochtour; 900 Hm↑, 4 h, ZS; Talabfahrt
Voraussetzung: Gute Skitechnik auch im steilen Tourengelände, entsprechende Kondition obligat
Tim Roser **Pfand 20 €**
Anmeldung direkt via ✉ trosertor@outlook.com

18. Feb. **A05 Überschreitung Immenstädter Horn / Allgäuer Alpen**
 Schneeschuhtour für Fortgeschrittene - Gipfel (1489 m); 750 Hm↑↓, 10 km, 6 h, WT3, Fitness und Erfahrung auf Schneeschuhen obligat
Christian Hofbauer
Anmeldung direkt via ✉ bergsteigerchristian@gmail.com

20. & 27. Feb. (Di.) 19 Uhr **A06 Tourenplanung mit Handy / Tablet / PC**
 Tour auswählen und planen, eigene Touren aufzeichnen; Jeder plant seinen Heimweg als eigene Tour und navigiert auf dieser Basis nach Hause; Handy, Laptop oder Tablet mitbringen, Registrierung bei alpenvereinaktiv und komoot notwendig
Obere Turmstube, AV-Turm, jeweils 2 h
Martin Dirr

24. Feb. **S09 Hirschberg (1668 m) / Tegernseer Berge**
Münchner Skitourenklassiker für Anfänger, die ihre Aufstiegs- und Abfahrtstechnik verbessern möchten; 900 Hm↑, 3½ h, WS; sicheres Ski fahren auf der Piste, Fahrt im AV-Bus
Christian Funk
Anmeldung direkt via ✉ christian_funk@outlook.de

25. Feb. **S10 Ski Alpin - Hochzillertal**



Ski fahren in wechselndem Gelände, Kurstag für fortgeschrittene Pistenfahrer im Rahmen einer Tagesskifahrt (Reisebus) der Donauwörther Skischule im VSC

Jan-Lukas Friedewold (DSL V zertifizierter Skilehrer)

25. Feb. **A07 Hochzillertal - Winterklettersteig**

Kombinierte Schneeschuhtour im Skigebiet Hochzillertal; Bergstation Wimbach-Express, am Pistenrand zum Klettersteig (B/C, 1 Stelle C/D), über Winteralpinsteig (A) zum Wimbachkopf (2442 m) und zur Wedelhütte (Einkehr), Rückweg über freies Gelände am Pistenrand; 300 Hm↑↓, 6 km, 4 h

Synergie nutzen - CO₂-Emission reduzieren: Mitfahrt im Rahmen einer Tagesskifahrt (Reisebus) der Donauwörther Skischule im VSC

Bernd Prause

1. - 3. März **S11 Mehrtagestour für Ski- und Snowboardtourenger**

Unternehmung für Leute, die bereits einige Skitouren hinter sich haben. Es steht kein Ziel fest, lasst Euch überraschen. - Bei gutem Schnee und Wetter könnte auch der eine oder andere Zusatzhang locken. Es bleibt natürlich jedem überlassen, ob der Hang nochmal befahren wird; bis 1200 Hm↑, bis ZS

Ludwig Koch

Anmeldung direkt via ✉ skitouren at bayern-mail.de

1. / 2. März **A08 Pleisenspitze / Karwendel**

Bahn/Bus/Berg; Schneeschuhtour für Fortgeschrittene

Fr.: In einem Zug nach Scharnitz; Aufstieg zur Pleisenhütte (1757 m); 940 Hm↑, 150 Hm↓, 9½ km, 3 h, WT2

Sa.: Pleisenspitze (2569 m) - Hütte - Talabstieg; Heimfahrt 800 Hm↑, 1600 Hm↓, 12 km, 6 h, WT3

Bernd Prause

5. März (Mi.) 18 Uhr **A09 Risikobewusste Tourenplanung**




Der Workshop richtet sich an alle, die selbstständig alpin unterwegs sein wollen. Thematisiert wird: Wer kommt mit? - Tourenwahl,

Wetterbericht, An-/Abreise, Zeitplan, Ausrüstung

Obere Turmstube, AV-Turm, 2½ h

Manne Schurr

6. - 10. März **S12 Tourentage im Villgratental / Osttirol**
Gemeinsam mit der Sektion Nördlingen im Tal der Tourengerher unterwegs; täglich steht eine Ski- und eine Schneeschuhtour zur Wahl, Schwierigkeit: leicht bis mittelschwer (L - ZS) bzw. WT2 - WT3
Bergsteigerdorf Innervillgraten, Friedl-Mutschlechner-Haus (Talherberge, AVS-Selbstversorgerhaus), Fahrt im Reisebus
S12/1 Fritz & Christian Funk (⇒ Skitour) **Pfand 125 €**
S12/2 Bernd Prause (⇒ Schneeschuhtour) **Pfand 125 €**
Anmeldung direkt via ✉ touren@dav-donauwoerth.de

13. März (Mi.) 19 Uhr  **A10 Quo Vadis? - GPS im Bergsport**
Möglichkeiten von Navigationsgeräten am Beispiel des GARMIN Oregon 700; Themen: Gerätevorstellung (Vor- und Nachteile, Zubehör, Bedienoberfläche), Zielführung über nutzerdefinierte Wegpunkte, Tracking-Funktion, Komoot & GARMIN, Geocaching, PC-Kopplung, Download von Kartenmaterial, BaseCamp - Planung
Obere Turmstube, AV-Turm, 1½ h
Enrico Nenke

14. - 17. März **S13 Skidurchquerung Davos / Graubünden**
Eintauchen in die Firn- und Powdertraumwelt südlich von Davos
Do: Frühe Anreise nach Sertig; Aufstieg Grialetschhütte (2542 m, SAC), opt. via Gforenhorn; 1500 Hm↑, 13 km, Abfahrt kurz >40°, S
Fr: Tour im Revier der Grialetschhütte; 1400 Hm↑, 14 km, >35°, ZS
Sa: Grialetschhütte - Scaletthorn (evtl. mit Nordabfahrt >35°) - Keschkhütte (2594 m, SAC); 1400 Hm↑, 15 km, ZS
So: Keschkhütte - optional Piz Kesch (3417 m) - Sertigpass - Sertig Dörfli; 1000 Hm↑, 16 km, ZS
Sehr gute Skitechnik auch im sehr steilen Gelände; adäquate Fitness für 1600 Hm↑ und 7 Stunden Skihochtour
Tim Roser **Pfand 30 €**
Anmeldung direkt via ✉ trosertor@outlook.com

16. März **S14 Grünsteinumfahrung**
Klassiker in wilder Felslandschaft mit tollen Abfahrten
Start mit Biberwierer Marienbergliften, Aufstieg Hölltörl und steile Abfahrt in die Hölle, Anstieg Grünsteinscharte mit Abfahrt ins Drachenkar, Aufstieg Hinteres Tajatörl und Abfahrt durchs Brendlkar ins Skigebiet Ehrwalder Alm; per Skibus zurück nach Biberwier; 1100 Hm↑, 20 km, 6 h, ZS+, nur für fortgeschrittene Skitourengerher
Stefan Richter
Anmeldung direkt via ✉ skitouren@dav-donauwoerth.de

22. März **Hauptversammlung der Sektion**

(Fr.) Neuwahlen

19 Uhr Zeughaus, Rathausgasse 1, Donauwörth

23. - 26. **S15 Leichte Skitouren im Großarlal / Salzburger Land**

März Auf Tourenski im Tal der Almen unterwegs. - Das Tal endet in
(Sa. - Di.) Hüttschlag und umfasst einige Seitentäler, die ein riesiges Almgebiet mit lohnenden Skigipfeln erschließen.

Sa.: Anreise

Warm-Up: Loosbühel (2020 m), 700 Hm↑, ca. 3 h, WS

So.: Kreuzeck (2204 m), 900 Hm↑, WS+

Mo.: Finsterkopf (2152 m), 910 Hm↑, 4 h, WS+

Di.: Penkkopf (2011 m), 760 Hm↑, 3h, WS+; Heimreise

Basis: Privatpension oder Ferienwohnung in Großarl

Fritz Funk

Anmeldung direkt via ✉ touren@dav-donauwoerth.de

23. März **S16 Moderate Skitour**

Unternehmung für Einsteiger*innen, die erste Erfahrungen Off-Piste mitbringen und für Gelegenheitsgeher*innen; Ziel je nach Schneelage im Allgäu oder Lechtal; 800 - 1100 Hm↑, 4 h, WS+

Benjamin Lee

Anmeldung direkt via ✉ dav.skitour.lee@googlemail.com

4. - 7. **S17 Skihochtouren-WoE / Urner Alpen**

April Anspruchsvolle Skitouren für Tourengänger mit adäquat alpiner
Kompetenz und Fitness, Gipfelanstiege ab Skidepot je nach
Verhältnissen im kombinierten Gelände mit Steigeisen und Pickel

Do.: Anreise nach Zürich

Fr.: Fahrt nach Wiggens; Aufstieg zur Voralphütte (2127 m, SAC);
800 Hm↑, 5½ km

Sa.: Von der Voralphütte zum Brunnenstock (3221 m) und weiter zur
Chelentalphütte (2346 m, SAC); ca. 1200 Hm↑, ZS+

So.: Von der Chelentalphütte zum Gwächtenhorn (3404 m) und via
Lücke (3091 m) zurück zur Hütte; ca. 1200 Hm↑, ZS; Heimreise

Andreas Hitzler

Anmeldung direkt via ✉ andreas.hitzler@gmx.ch

13. April **A11 Lechweg - Von der Mündung an die Quelle**



Etappe 8: Pitzling bis Epfach; 200 Hm↑↓, 16 km, 6½ h

Erna Rehm

14. April



A12 Sturzprävention & Falltraining auf Altschneefeldern

Workshop im Spitzingseegebiet: Es geht um das Trainieren guter Gehtechniken im Aufstieg, in der Querung und im Abstieg auf steilem Altschnee sowie das intensive Einüben der Bremstechnik

Sven Hack & Manne Schurr

19. - 21.

April
(Fr. - So.)



A13 Yoga & Wandern / Vorkarwendel

Yoga Einheiten plus Halbtageswanderung, Outdoor-Hotel Jäger vom Fall am Sylvensteinsee

Wanderungen, optional bis 800 Hm $\uparrow\downarrow$, 4 - 6 h, T2

Mara Kutzner (Yogalehrerin) & Bernd Prause

20. / 21.

April



A14 Löwenpfade / Schwäbische Alb

Ge(h)mütliche Runden auf den Löwenpfaden

Sa.: Filstalrunde: Vom Filsursprung zur mystischen Kulisse der Burgruine Reußenstein; 260 Hm $\uparrow\downarrow$, 14 km, 4 h, T2
Übernachtung im Naturfreundehaus

So.: Wasserbergrunde: Wanderparkplatz Hexensattel - Haarbergkreuz - Dalisberg - Unterböhringen - Hausen an der Fils und zurück zum Parkplatz; Mega-Aussichten geben der Tour den Kick; 380 Hm $\uparrow\downarrow$, 13 km, 4 h, T2

Manne Schurr

23. April

(Di)



A15 Pappenheimer Weinberg / Altmühltal

Rundtour in und um Pappenheim mit Burg und altem Schloss, 650 Hm $\uparrow\downarrow$, 13 km, 5 h, T1, Einkehr in Pappenheim

Johannes Frese

23. April

(Di.)

17:30 Uhr



A16 Trittschulung im weglosen Gelände

Sicher unterwegs - Gehen, Auf- und Absteigen im weglosen Gelände; Thematisiert wird gute Gehtechnik und geländeangepasster Stockeinsatz in steilem Gras, Geröll und Schrofengelände

Mitzubringen sind: Festes Schuhwerk und Trekkingstöcke

Treffpunkt: Steinbruch am Wichtelesberg, DON, ca. 3 h

Manne Schurr

27. April

14 Uhr



A17 Waldbaden Edelweißweg / Hafenreut

Waldspaziergang der anderen Art mit Achtsamkeitsübungen, Meditation und kreativem Angebot; für Erwachsene und Familien mit Kindern; ca. 2 h, Treffpunkt Ghf. Eigen

Info unter www.ulli-brauner.de

Ulrike Brauner (Heilpraktikerin für Psychotherapie)

1. - 4. Mai **A18 Fußwallfahrt von Perchtoldsdorf nach Mariazell**

Anreisetag: Di., 30. April

Pilgerwanderung gemeinsam mit der OeAV Sektion Teufelstein - Perchtoldsdorf; Σ 3300 Hm $\uparrow\downarrow$, Σ 125 km

Abreisetag: So., 5. Mai

Karl Blank

Meldeschluss 31. Januar

Anmeldung direkt via ✉ karl.blank@gmx.de; ☎ 0906 - 99 99 04 00

7. Mai

(Di.)

18 Uhr



A19/1 Trockentraining Spaltenbergung

Anseilen am Gletscher, Mannschaftszug, Lose Rolle

Treffpunkt: DON, Kiosk am PP Riedlinger Baggersee, 2½ h

Bernd Prause

9. Mai

Christi

Himmelfahrt



A19/2 Training Spaltenbergung auf Schnee / Tannheimertal

Schattwald, Aufstieg ins Stuibental, Übungen am Windkolk unter dem Joch; 530 Hm $\uparrow\downarrow$, 5 km

Bernd Prause

14. Mai

(Di.)



A20 Bayerns Heiliger Berg

DB-Anreise nach Herrsching am Ammersee, Wanderung durch das Kiental zum Kloster Andechs; Rückweg über Ramsee-Denkmal zum See, Uferweg zum Bahnhof; 220 Hm $\uparrow\downarrow$, 12 km, 3½ h, T1

Gabi Miller

18. Mai

A21 Herrschaftsweg zwischen Neresheim und Dischingen

Rundwanderung ab Neresheim inklusive Besichtigung von Kloster Neresheim, Burg Katzenstein oder Schauköhlerei; unterwegs Einkehr; 400 Hm $\uparrow\downarrow$, 17 km, 5 h (reine Gehzeit), T1

Birgit & Alexander Schmid

25. Mai

A22 Altmühl-Panoramaweg

Von Solnhofen nach Dollnstein; per Zug ab / bis DON; einfache Wanderung, unterwegs Einkehr

400 Hm \uparrow , 250 Hm \downarrow 18 km, 5 h (reine Gehzeit), T1

Birgit & Alexander Schmid

25. Mai

10 - 18 Uhr



A23 Outdoor-Erste-Hilfe-Kurs

Was mache ich wenn...? Training von Maßnahmen zur Erstversorgung Verunfallter mit realitätsnahen Fallbeispielen inkl. MTB-relevanter Unfall-Szenarien, Steinbruch am Wichtelesberg, DON

Roland Nödel, Manne Schurr & Bernd Buchmann

1. / 2. Juni **A24 Update Seiltechnik Hochtouren / Tannheimertal**



Auffrischung der Basics für Teilnehmer einer geführten Hochtour:
Auf-/Abstieg am Fixseil, Ablassschaukel, Paternoster-Technik,
Geländerseil, gleitendes Seil, mobile Weiche
Training im Umfeld der Bad Kissinger Hütte (DAV, 1788 m)

Bernd Prause

4. Juni **A25 Ostallgäuer Kulturwanderung**

(Di.)



Per Zug nach Seeg, Besichtigung der Rokokokirche St. Ulrich (»Kleine Wies«), Schwaltenweiher, Burgruinen Freiberg-Eisenberg, Wallfahrtskirche und Brauhaus Speiden, Bhf. Weizern-Hopferau
300 Hm↑↓, 14½ km, 5 h, T1

Beate Schuster

5. - 9. Juni **A26 Ge(h)mütliche Tage im Tannheimertal**

Per MTB und / oder zu Fuß unterwegs; Basis: Haldenseehaus in Nesselwängle (DAV Selbstversorgerhaus); Tourenauswahl jeweils am Vorabend, Optionen: Einstein, Gaichtspitze, Krinnenspitze, Ponten; tägl. in Summe Bike & Hike 800 - 1000 Hm↑↓, 20 - 30 km, 4 - 6 h, bis T3 bzw. S0

Manne Schurr

Pfand: 20 €

5. Juni **A27 Wetter im Gebirge**

(Mi.)

19 Uhr



Praxisrelevantes Wetterwissen am Berg hilft bei der Interpretation des Bergwetterberichtes und schärft die eigene Wetterbeobachtung während der Tour, so dass die aktuelle Wetterentwicklung besser abschätzbar wird; Wetterkundlicher Vortrag
Obere Turmstube, AV-Turm, 2 h

Gisela Kirchner

15. / 16. Juni **A28 Großer Geiger / Venedigergruppe**

Obersulzbacher Matterhorn

Sa.: Fahrt nach Neukirchen, PP Hopffeldboden; Taxitransfer zur Materialeiseilbahn der Kürsingerhütte (2558 m, DAV), Hüttenaufstieg in Kombination mit Klettersteig (B); 3 km, 600 Hm↑, 2¼ h
So.: Gipfeltag Großer Geiger (3360 m), Obersulzbach Kees - »Bleidächer« - Obersulzbachtörl - Geiger Nordostgrat - Abstieg via Westgrat; exponierte Blockkletterei (bis III+) im teils brüchigen Fels, Eis bis 30°, 800 Hm↑↓, 7 h, AD; anschl. Hüttenabstieg, 3 km, 600 Hm↓, 1¾ h und Heimfahrt

Christian Braun

15. / 16. **A29 Überschreitung Benediktenwand / Isarwinkel**

Juni Über sieben Gipfel musst Du gehen...

Sa.: Benediktbeuren (Zugfahrt) - Wildbach-Lehrpfad - Tutzinger Hütte
- Rotohrsattel - Benediktenwand (1800 m) - Rückkehr zur
Tutzinger Hütte; 1300 Hm↑, 600 Hm↓, 16 km, T3


So.: Tutzinger Hütte - Rotohrsattel - Weg 451 - Überschreitung aller
Gipfel bis zum Brauneck - Abstieg Lenggries (über Weltcup
Skiabfahrt) - Bhf. Lenggries; 650 Hm↑, 1250 Hm↓, 13 km, T3

Jana Sedlackova

19. Juni **A30/1 Immer auf Draht - Klettersteigkurs für Anfänger**

(Mi.) Theorieteil: Ausrüstung, Taktik, Tourenausswahl und -planung

19 Uhr Vorbesprechung zum Praxisteil

 Obere Turmstube, AV-Turm, 2 h

Kristina Hambach & Edith Schick

22. / 23. **A30/2 Immer auf Draht - Klettersteigkurs (Praxis)**

Juni Sa.: Begehung relativ kurzer Übungsklettersteige im Raum Lofer und
Pillerseetal, Übernachtung in Fieberbrunn / Tirol



So.: 1 x Liften bitte

Option Marokka-Klettersteig, alpiner Klettersteig der Kat. B/C,
500 Hm↑↓, ca. 6 h

Voraussetzung: Trittsicherheit im alpinen Gelände, keine Höhenangst,
Spaß am Kraxeln, allgem. Fitness

Kristina Hambach & Edith Schick

22. Juni **A31 In der Königsspur / Allgäuer Alpen**



Wanderung auf Teilstück des Maximiliansweges von Sonthofen in
Richtung Tiefenbacher Eck (1525 m); die Tour überrascht mit schönen
Aussichten auf den Allgäuer Hauptkamm; am Weg liegen das
verlassene Bergdorf Oberried, sowie kleinere Gipfel, die sich optional
einbinden lassen; 700 Hm↑↓, 11 km, 5 h, T2, Reise mit den Öffis

Johannes Funk

28. Juni **A32 Den Sommer begrüßen - Picknick genießen / Ries**

(Fr.) Wanderung auf den Bockberg (572m), unterwegs wird der Picknick-

14 Uhr






korb mit Schätzen der Natur schmackhaft verfeinert. Dazu wird
thematisiert, wie wir durch unsere Ernährung einen Beitrag zur
Gesundheit und nebenbei auch zum Klimaschutz leisten können;
Picknickkosten werden auf die Teilnehmer umgelegt

Start: Harburg Stadt, ca. 3 h, festes Schuhwerk, Walking-Stöcke

Sabine Krauss

28. - 30. **A33 Der Sprung ins kalte Wasser**
Juni Flusswandern in der Tiroler Ache - Erlebe die Elemente der Natur aus neuer Perspektive
Fr.: Im AV-Bus nach Kössen / Tirol, Übernachtung am Zeltplatz
Einweisung in das Schwimmen und Gehen im / am Fluss;
anschl. auf dem Schmugglerpfad durch die Entenschlucht
Sa.: Einstieg in die Tiroler Ache, je nach Wasserstand und Teilnehmer
Schwimm-/Gehstrecke ca. 8 km, Ausstieg in Oberwössen, 3 - 5 h,
Rückkehr zum Zeltplatz
So.: Leichte Bergwanderung, anschl. Heimfahrt
Ausrüstung ist von den Teilnehmern mitzubringen: Neoprenanzug,
Turnschuhe, Kletterhelm, Handschuhe, Ohrenstöpsel, Schwimmbrille
Rolf Bergdolt (Ausbilder Wasserrettungsdienst)

29. Juni **A34 Bergmesse am Edelsberg / Allgäuer Alpen**
(Sa.) 50. Jubiläum - Ökumenischer Gottesdienst nahe der Bergstation
10 Uhr Alpsitzbahn mit musikalischer Begleitung der Stadtkapelle, Beginn der
 Beginn der Messe: 10 Uhr; anschl. Frührschoppen im Ghf. Sportheim
Böck; Fahrt im Reisebus von DON nach Nesselwang, Alpspitzbahn
Optionen für den Abstieg
1. Direktabstieg zur Talstation; 570 Hm↓, 3½ km, 2 h, T2
2. Abstieg nach Kappel über Kappeler Alp; 530 Hm↓, 3 km, 1¼ h, T2
3. Talfahrt mit der Seilbahn
Ottmar Müller

5. - 7. Juli **A35 SHE GOES SOLO / Silvretta**
 Mit der Sektion Nördlingen im Tourenrevier der Wiesbadener Hütte
(DAV, 2443 m) unterwegs, 800 - 1000 Hm↑↓, bis PD+
Hochtour-WoE exklusiv für Frauen mit adäquat alpiner Kompetenz
und Fitness; Meldeschluss 7. April
Helmut Kaumeier
Anmeldung direkt via  helmut.k@dav-noerdlingen.de

5. - 7. Juli **A36 Hochstubaibai Express**
Hochtourentage für Fortgeschrittene
Fr.: Fahrt ins Stubaital, PP Grawaalm: Aufstieg via Sulzenauhütte -
Fernerstube - Lübecker Weg zur Müllerhütte (3143 m);
1800 Hm↑, 11 km, 7 h, PD-
Sa.: Hofmannspitze (3112 m) und Königshofspitze (3138 m), wenig
begangene Gipfel über dem immer noch gewaltigen Übeltal-
ferner; 600 Hm↑↓, 10 km, 6 h, Stellen II, PD

So.: Wilder Freiger (3418 m) und Abstieg via Seescharte - Grünausee - Sulzenauhütte - PP Grawaalm, 400 Hm↑, 1800 Hm↓, 7 h, PD-, anschl. Heimfahrt

Voraussetzung: Erfahrung im kombinierten Hochtourenengelände, entsprechende Vorakklimatisation und guter Trainingszustand

Christian Hofbauer

Pfand: 40 €

Anmeldung direkt via ✉ bergsteigerchristian@gmail.com

6. Juli

A37 Bergsteigerbus Berwang / Tirol

Projekt der DAV Sektionen Dillingen, Nördlingen und Donauwörth
Neben den angebotenen Führungstouren sind natürlich auch
Autonome willkommen, die vor Ort ihr eigenes Ding machen



1. Überschreitung Hönig

Bergwanderrunde mit Aufstieg durch das Älpelestal via Sonnberg-
sattel auf den Hönig (2034 m), Abstieg über Sattelkopf und Kögele-
hütte (Einkehr) zurück zum Parkplatz; 740 Hm↑↓, 9 km, 5 h, T2

Claudia Reichenbacher

2. Thaneller

Start in Rinnen - Südanstieg - Gipfel (2341 m), Abstieg wie Aufstieg,
1050 Hm↑↓, 8 km, 6 h, T2

Ernst Sonnenleitner

3. Bleispitze

Start in Bichlbächle - Bichlbächler Alm - Sommerberg Jöchle -
Bleispitze (2225 m), Abstieg wie Aufstieg; 950 Hm↑↓, 8 km, 5 h, T3

Birgit & Alexander Schmid

4. Galtjoch

Start in Rinnen-Rauth - Ehenbichler Alm - Galtjoch (2109 m) - Abstieg
wie Aufstieg, Einkehr in der Alm - Parkplatz, 960 Hm↑↓, 10 km, 6 h, T3

Jana Sedlackova

5. Überschreitung Roter Stein

Start in Bichlbächle (AV-Weg 618) - Bichlbächler Jöchle - Roter Stein
(2366 m) - Abstieg ins Älpelestal (AV-Weg 612) - Berwang; 1130 Hm↑,
1020 Hm↓, 9 km, 6½ h, T4/T5 mit Drahtseilpassagen im Aufstieg

Sven Hack

6. Überschreitung Gartnerwand

Start in Bichlbächle - Aufstieg: Sommerbergjöchle - via Nordgrat (bis I,
Kst B) - Gartner Wand (2377 m), Abstieg über Westgrat - Hocheck -
Parkplatz; 1180 Hm↑↓, 9 km, 6½ h, T4

Bernd Prause

Abfahrt

5:30 Uhr Nördlingen, Busbahnhof

6:00 Uhr DON, PP Stauferpark

6:30 Uhr Höchstädt, PP Lidl

Tickets

Erwachsene 20 €, Kinder 12 €

AlpinCenter

Anmeldung via ✉ touren@dav-donauwoerth.de

6. / 7. Juli **A38 Yoga für Bergwanderer / Karwendel**

Partnersektion Nördlingen lädt ein zu Yoga-Sessions auf ihrer Hütte (2239 m, DAV), ca. 1000 Hm↑↓, T2

Sophia Och

Anmeldung direkt via ✉ sophia.och@193.alpenverein.digital

14. Juli **A39 Überschreitung Rote Flüh / Tannheimer**

Fahrt nach Grän, Füssener Jöchl - Schartschrofen - Friedberger Kst. (B/C) - Gelbe Scharte - Rote Flüh (2108 m) - Gimpelhaus - Talabstieg; 1100 Hm↑↓, 7 h; ungesicherte Passagen (I) im Schrofengelände zwischen Gelber Scharte und Gipfel, d.h. Trittsicherheit, Schwindelfreiheit und allgem. Fitness obligat

Christian Hofbauer

Anmeldung direkt via ✉ bergsteigerchristian@gmail.com

16. - 19. **A40 Stubai statt Dubai**

Juli



Hochtour für Senioren

Di.: Im AV-Bus nach Milders / Stubaital

PP Oberiß (1742 m) - Franz-Senn-Hütte (2147 m, DAV)

450 Hm↑, 2½ km, 1½ h

Mi.: Leichte kombinierte Hochtour im Tourenrevier der Hütte je nach Verhältnissen, bis zu 1200 Hm↑↓, 5 - 8 h, bis PD

Do.: Option Vordere Sommerwand (2715 m, Hüttengrat), beliebte Gratkletterei in Hüttennähe, Stellen III, 570 Hm↑↓, 4 h

Fr.: Abstieg nach Oberiß, anschl. Heimfahrt

AUSBILDUNGSTOUR führt die Teilnehmer an das selbstständige Touren gehen heran; Tourenleiter coachen die Teilnehmer bzgl. Sicherheit, Führungstaktik und Routenwahl

Bernd Prause

20. / 21. **A41 Partenkirchner Dreitorspitz / Wetterstein**

Juli

Sa.: Fahrt zum Schloss Elmau; Aufstieg via Wettersteinalm - Angerl-Loch zur Meilerhütte (2366 m, DAV); 1400 Hm↑, 10 km, 6 h, T4, alpiner Steig mit leichter Kletterei, Seilsicherungen und Leiter

So.: Westl. Partenkirchner Dreitorspitze (2634 m) via Hermann-von-Barth-Weg (Kst. B), Rückkehr zur Hütte; 280 Hm↑↓, 2½ km, 3 h, anschl. Abstieg über den Schachen nach Elmau, 120 Hm↑, 1500 Hm↓, 12 km, 7 h, T3

Gute Fitness, Trittsicherheit & Schwindelfreiheit obligat

Christian Hofbauer

Pfand: 15 €

Anmeldung direkt via ✉ bergsteigerchristian@gmail.com

25. Juli

(Do.)



A42 Hochfelln / Chiemgauer Alpen

Im AV-Bus nach Bergen: Ghf. Steinbergalm (1002 m) - Bündlingalm - Hochfelln (1674 m) - Hochfellnhaus (Einkehr), Abstieg wie Aufstieg; 850 Hm↑↓, 13 km, 5 h, T2

Stefan Leinfelder

29. Juli -

2. Aug.

(Mo. - Fr.)



A43 Young Summits #1 / Allgäu

Tour für junge Leute ab 16 Jahre

Highlights: Erste Bio-zertifizierte DAV-Hütte: Prinz-Luitpold-Haus; der bestüberwachte Zerfall eines Gipfels: Hochvogel; der vielleicht schönste Bergsee Deutschlands: Schrecksee

Vermittlung von Kompetenz im alpinen Unterwegssein, z. B. Hütten-1x1, Orientierung im Gelände, leichtes seilfreies Klettern, Tourenplanung, Risikomanagement. Das Gemeinschaftserlebnis steht im Vordergrund, die Ausbildung fügt sich locker ein.

Mo.: Im AV-Bus nach Bad Hindelang; per ÖPNV ins Hintersteiner Tal; Aufstieg zur Schwarzenberghütte (DAV, 1380 m); 350 Hm↑, 2 km, 1 h, T2

Di.: Türle - Großer Daumen (2280 m) - Koblat - Edmund-Probst-Haus (DAV, 1932 m); 1000 Hm↑, 500 Hm↓, 10 km, 6 h, T3 - T4

Mi.: Via Laufbacher Eck zum Prinz-Luitpold-Haus (DAV, 1846 m); 600 Hm↑, 700 Hm↓, 11 km, 5 h, T2-T3

Do.: Kreuzspitze - Hochvogel (2592 m) - Balkenscharte - Prinz-Luitpold-Haus; 900 Hm↑↓, 6½ km, 5 h, T4

Fr.: Über Jubiläumsweg und Schrecksee ins Tal, ÖPNV ab Hst. Auele nach Hindelang; 500 Hm↑, 1400 Hm↓, 14 km, 6 h, T2-T3

Voraussetzung: Fitness, Bewegungstalent, Neugier - Die Kurse A12, A23, A27 und sowie Tour A47 ergänzen die Tour in idealer Weise.

Sven Hack

Pfand 50 €

3. Aug. **A44 Königshaus am Schachen / Wetterstein**
Schloss Elmau; längerer Anstieg auch mit steileren Wegabschnitten, es geht durch weite Bergwäldern, gewaltige Felsflanken, dazu tolle Aus- bzw. Einblicke; 850 Hm↑↓, 6 h, T2
Stefan Leinfelder

20. - 24. **A45 Natur- und Bergerlebnis Berchtesgaden**
Aug. Bahn/Bus/Berg: Gemeinsam mit der OeAV Sektion Teufelstein-
(Sa. - Mi.) Perchtoldsdorf unterwegs - Reise mit den Öffis, Stützpunkt im Bergsteigerdorf Ramsau / Nationalpark Berchtesgaden. Bergsteigerdörfer gehen zurück auf eine Initiative des Alpenvereins und stehen für nachhaltigen Alpentourismus.
Im Angebot stehen täglich mehrere geführte Ausflüge / Wanderungen, Teilnehmer können je nach Tagesform entscheiden, wo sie sich anschließen möchten.
Aktiv Tageswanderungen ohne Leistungsdruck - für Alle, für die bis zu 800 Hm↑↓ und bis zu 6½ h Gehzeit kein Problem sind
Slomo Naturfreunde, die nicht mehr so weit gehen möchten oder können, d. h. Slow Motion, bis 400 Hm↑↓, Gehzeit bis 3½ h
Meldeschluss 31. März
Manne Schurr, Gisela Kirchner & Bernd Prause
Anmeldung direkt via ✉ touren@dav-donauwoerth.de

30. Aug. - **A46 Unterwegs in den Kalkkögeln / Stubaier Alpen**
2. Sept. Bahn/Bus/Berg: Touren rund um die Adolf-Pichler-Hütte (1977 m) in
(Fr. - Mo.) den »Dolomiten des Nordens«, täglich bis 1200 Hm↑↓, bis zu 7 h, bis zu 13 km, T4, Trittsicherheit und Schwindelfreiheit erforderlich
Fr.: Zuganreise (über Innsbruck) und Bus nach Grinzens / Senderstal; Aufstieg über die Kemater Alm (1670 m) zur Adolf-Pichler-Hütte (1977 m, AAVI), nachmittags kurze Tour im Umfeld der Hütte, z.B. Sonntagsköpfl oder Murmelsteig
Sa./So.: Bergtouren und Gratwanderungen im Hüttenumfeld, z.B. Gamskogel, Schlicker Seespitze, Hoher Burgstall, Hochtennspitze, Marchreisenspitze oder Grieskogel
Mo: Gipfeltour und Abstieg ins Senderstal nach Grinzens, Heimfahrt
Gisela Kirchner

2. - 6. **A47 Young Summits #2 / Berchtesgadener Alpen**
Sept. Der Nationalpark Berchtesgaden bietet die Kulisse der Tour für junge
(Mo. - Fr.) Leute ab 16 Jahren. Genussorientiert mit Traumblicken auf Watzmann und Königssee & Zeit zum Chillen - Immer dabei: Vermittlung von Wissen und Können für ein kompetentes Unterwegssein am Berg,



z. B. Orientierung, leichtes seilfreies Klettern, Tourenplanung, Natur & Tourismus im Nationalpark. - Das Gemeinschaftserlebnis steht im Vordergrund, die Ausbildung fügt sich entspannt ein. Teilnahme an Tour A43 ist wünschenswert.

Mo.: Mit Öffis nach Berchtesgaden; Wanderung zur Kührintalm (1420 m) via Grünstein; 950 Hm↑, 150 Hm↓, 7 km, 4 h, T2

Di.: Archenkanzel - Rinnkendlsteig - St. Bartholomä; Fahrt über den Königssee nach Salet; Abstecher Obersee, Kaunersteig zur Gotzenalm (1685 m), 1100 Hm↑, 850 Hm↓, 14 km, 7 h, T3/T4

Mi.: Frauenwandl, Hochgschirr, Seeleinsee, Schneibstein (2275 m), Schneibsteinhaus (DAV, 1670 m); 850 Hm↑↓, 10 km, 5½ h, T3

Do.: Hohes Brett (2340 m), Abstieg über Alpeltalsteig, Ghf. Vorderbrand (1062 m); 850 Hm↑, 1450 Hm↓, 10 km, 6 h, T4

Fr.: Je nach Laune: Ausschlafen, Stadtbummel, Haus der Berge, Salzbergwerk oder Dokumentation Obersalzberg; Heimreise

Sven Hack

Pfand 50 €

7. / 8. **A48 Bike & Hike / Karwendel**

Sept. Sektion Nördlingen lädt ein, gemeinsam unterwegs zu sein

Sa.: Scharnitz; per MTB durch das Karwendeltal zum urigen Karwendelhaus (DAV, 1771 m); 1000 Hm↑, 26 km, S0

So.: Birkkarspitze (2749 m, höchster Karwendelgipfel), 950 Hm↑↓, 3 km, 17 km, T4, anschl. Talfahrt

Anmeldung bis 9. Juni

Helmut Kaumeier

Anmeldung direkt via ✉ helmut.k@dav-noerdlingen.de

7. / 8. **A49 Gipfelrunde in der Soierngruppe**

Sept. Unterwegs auf den Spuren König Ludwig II

Sa.: Fahrt nach Krün (875 m), Lakaiensteig - Soiernhaus (DAV, 1611 m); 850 Hm↑, 110 Hm↓, 3½ h; opt.: Gumpenkar- (2019 m) und Krapfenkarspitze (2108 m); 650 Hm↑↓, 5½ km, T4

So.: Soiernrunde mit Überschreitung von 6 Gipfeln u.a. Soiernspitze (2257 m), Reißende Lahns Spitze (2209 m), Felderkopf (2048 m), anschl. Talabstieg; 900 Hm↑, 1500 Hm↓, T4, Stellen bis I

Edith Schick

Pfand 10 €

Anmeldung direkt via ✉ edithschick@t-online.de

14. Sept. **A50 Tourenbus Hinterstein /Allgäu**



1. Zur Hölle

Spaziergang an der Ostrach und über Waldwege ins Eckbachtal zur Hintersteiner Hölle, Einkehr im Bergsteigerhotel »Grüner Hut«; 150 Hm↑↓, 7 km, 2½ h, ausgeschilderter Rundweg, T1
anschl. Besuch der wassergetriebenen Hammerschmiede

Ottmar Müller



2. Willersalpe

Hinterstein - Wildfräuleinstein - Willersalpe (Einkehr) - Talabstieg; 660 Hm↑↓, 8½ km, 5 h, T2

Stefan Leinfelder

3. Schrecksee

Hinterstein - Wanderbus bis Hst. Auele; Wanderung zum Schrecksee (1813 m); 950 Hm↑↓, 9 km, 6 h, T2

Erna Rehm

4. Spieser Gipfelrunde

Bad Hindelang - Steinköpfe - Hirschberg - Spieser - Hirschalpe (Einkehr) - Ornach - Kleiner Jochschrofen - Krähenwand - Parkplatz; 1200 Hm↑↓, 13 km, 6½ h, T2

Claudia Reichenbacher

5. Ponten und B'schießer

Hinterstein - Wildfräuleinfels - Willersalpe - Ponten (2043 m) - B'schießer - Zipfelalpe - Hinterstein; 1380 Hm↑↓, 13 km, 6½ h, T3

Bernd Prause

6. Gaishorn

Hinterstein - Willersalpe - Zerenköpfe - Gaishorn (2247 m) - Vord. Schafwanne - Willersalpe - Hinterstein, 1380 Hm↑↓, 14½ km, 6 ½ h, T3

Sven Hack

Abfahrt: 6:00 Uhr, DON, PP Staufferhalle (⇒ Wertstoff-Container)

Fahrtpreis: 20 € / Erwachsenen, 10 € / Kind

17. Sept. **A51 Große Buchenberggrunde / Allgäu**

(Di.)



Von Buching durchs Halblechtal über Filzmoos zum Buchenberg; 380 Hm↑↓, 14 km, 5 h, T1

Beate Schuster

20. / 21. **A52 Lechweg - Von der Mündung an die Quelle**

Sept.

(Fr. / Sa.)



Fr.: Etappe 9: Epfach bis Schongau; 430 Hm↑, 380 Hm↓, 25 km, 7½ h;
Übernachtung in Schongau

Sa.: Etappe 10: Schongau bis Lechbruck; 260 Hm↑↓, 20 km, 7 h

Erna Rehm

-
21. Sept. **A53 Stuiben-Turbo / Allgäu**
Für alle, die flott unterwegs sind
Per Zug nach Immenstadt; Bhf. - Mittag - Steineberg - Stuiben - Alpe
Gund - Hölzerne Kapelle - Bhf. Immenstadt; 1150 Hm↑↓, 18 km, T4
Jana Sedlackova
-
3. Okt. **A54 Fünf-Seidla-Steig / Fränkische Schweiz**
Tag der Deutschen Einheit
Brauerei-Wanderweg mit Einkehrmöglichkeit in fünf Privatbrauereien
in den Gemeinden Gräfenberg und Weißenhohe
18 km, 4 bis 8 h, T1, Reise mit den Öffis
Gabi Miller
-
8. Okt. **A55 FAQs zum Verhalten am Berg**
(Di.)
19 Uhr

Gedanken zum Outdoor Unterwegssein: Thematisiert werden z.B.
Authentizität von Tourenbeschreibungen (im Web), Umgang mit
Wegsperrungen, Alm-Knigge, geplante Biwak-Nacht, Übernachtung in
Bergschachteln und Winterräumen, die eigene Jause auf AV-Hütten
Obere Turmstube, AV-Turm, 1½ h
Bernd Prause
-
19. Okt. **A56 Weinbergwanderung im Remstal / Rems-Murr-Kreis**

Mit der Sektion Nördlingen unterwegs
Wanderung durch die Weinberge mit Verkostung und Weitblick;
500 Hm↑↓, 20 km, T1; Anmeldung bis 27. Sept.
Helmut Kaumeier
Anmeldung direkt via ✉ helmut.k@dav-noerdlingen.de
-
22. Okt. **A57 Karolinenwehr (Lechwehr) Wasserfallrunde / Landsberg**

Verwunschene Pfade entlang des Lechs über Teufelsküche (Waldsee)
und Einkehr in der Teufelsküche; 180 Hm↑↓, 15 km, 4 h, T1 plus 1 h
für einen Stadtrundgang
Johannes Frese
-

Noch Ideen? - Wir möchten zusätzlich zu Gemeinschaftstouren motivieren. Diese Touren werden von den Teilnehmern selbst organisiert und in eigener Verantwortung durchgeführt. Hier bringt sich das AlpinCenter gern als Info-Drehscheibe ein.

4.2 MTB-Programm

16. April
(Di.)
18 Uhr



M01 Bike-Werkstatt

Schaltung, Dämpfer, Bremsen - gemeinsam checken wir eure Bikes zum Saisonstart. Ihr lernt praxisnah am eigenen Bike wichtige Handgriffe, um euer Rad bei Problemen während einer Tour wieder fahrtauglich zu machen, z. B. bei einem Platten, defektem Schaltauge oder gerissener Kette, ca. 3 h

Garage am AV-Turm, Hadergasse, DON

Cathrin Hunter



M02 MTB-Fahrteknikkurs BASICS

Wir holen grundlegenden Fahrtechniken aus dem Winterschlaf und schärfen die Sinne für die kommende Bike-Saison. Dazu üben wir in der Ebene die Grundposition, das Beschleunigen und Bremsen, die Belastung der Räder und Steuern des Fahrrades, S0 - S1

Jeweils 10 - 15 Uhr

Treffpunkt: Hof am AV-Turm, Hadergasse, DON

Kursort: Trainingsgelände oder / und Trails im Umfeld DON

Jörg Schaller

Termine

20. April **M02/1**, Meldeschluss: 5. April

18. Mai **M02/2**, Meldeschluss: 3. Mai

22. Juni **M02/3**, Meldeschluss: 7. Juni

21. April

M03 Falkenstein am Rottachberg / Allgäu

MTB-Tour für Anfänger im alpinen Gelände

12 km, 3 h, 410 Hm↑, 43 % Trailanteil, S1, Stellen S2

Voraussetzung: Sicheres Befahren der Stadtwald-Trails, ausreichende Fitness für 400 Hm↑ Anstieg am Stück

Meldeschluss: 4. April

Philipp Stark

5. Mai

M04 Enduro Tour im Naturpark Fränkische Schweiz


Trail-Tour im Frankenjura - Nur für Geübte! Unterwegs auf knackigen Trails und verwunschenen Wegen mit tollen Aussichten

27 km, 920 Hm↑, 3 h Fahrtzeit, S2 - S3 (anspruchsvoll)


Voraussetzung: Sicheres Befahren von S2-Trails, souverän auf felsigen Abschnitten und auf steilen Abfahrten



Meldeschluss: 11. April


Philipp Stark

25. Mai **Outdoor-Erste-Hilfe-Kurs**
10 - 18 Uhr Training von Maßnahmen zur Erstversorgung Verunfallter mit
 realitätsnahen MTB-relevanten Unfall-Szenarien
siehe Kurs **A23**

5. - 7. Juli **M05 Bikepark Serfaus-Fiss-Ladis / Tirol**
Helm auf und ab in den Sattel - Von frühmorgens bis spätnachmittags
lautet die Devise: per Seilbahn rauf und im Bike-Park oder auf fordern-
den Singletrails runter - Jeder findet das passende Angebot auf dieser
Sonnenterrasse, S1 - S3, Trail- oder Enduro-MTB empfohlen, Helm-
und Knieprotektorenpflicht; Hotelübernachtung im DZ, private
Fahrgemeinschaften; Meldeschluss: 28. März
Bernd Buchmann, Karl-Wilhelm Schmidt

20. Juli **M06 MTB-Fahrtechnik Aufbaukurs KURVEN**
 Thema ist das Fahren weiter Kurven auf Schotter sowie das Fahren
und Umsetzen in engen Spitzkehren; Trainingsgelände oder / und
Trails im Umfeld DON, S0 - S1; Meldeschluss: 5. Juli
Martin Zänker

15. - 18. **M07 Trail-Surfing im Erzgebirge**
Aug. Das Trail-Center Rabenberg (ohne Lift) bietet Bikern aller Levels opt.
 Gelände für ausgiebige Trail-Touren. Direkt benachbart lädt der Trail-
Park Klinovec (mit Lift) ein, schier endlose Flowtrails zu surfen. Sowohl
 Anfänger als auch erfahrene Biker werden ihre Freude haben; gleich-
zeitig wird an der Fahrtechnik gearbeitet, S0 - S2, solide Kondition
obligat, Reise im AV-Bus, Meldeschluss: 15. Mai
Martin Zänker

7. Sept. **M08 MTB-Fahrtechnik Aufbaukurs WHEELY**
 Du wolltest schon immer lässig auf dem Hinterrad an der Eisdielen
vorbeifahren? Im Kurs bringen wir dich diesem Ziel ein Stück näher
Trainingsgelände oder / und Trails im Umfeld DON, S1
Meldeschluss: 23. Aug.
Martin Zänker

28. / 29. **M09 Große MTB-Karwendelrunde**
Sept. Landschaftlich superschöne Unternehmung bei fahrtechnisch
geringen Schwierigkeiten
Sa.: Mittenwald, MTB-Parkplatz- Scharnitz - Larchetalm -
Karwendelhaus (DAV, 1765 m), 1000 Hm↑, 26 km, S0
So.: Kleiner Ahornboden - Ladizalm - Falkenhütte - Hinterriß -
Vereinalm - Mittenwald; 1350 Hm↑, 2300 Hm↓, 50 km, S0
Fritz Funk

Fortlaufende MTB-Veranstaltungen

DOBI - Offene MTB-Touren vor der Haustür

Start: Donnerstags um 18:00 Uhr (März, April und Oktober um 17:30 Uhr)
AV Turm, Hadergasse, DON

MTB-Tour des Monats

Tagestouren in verschiedene Gebiete von regional bis alpin, z. B. , Zugspitzarena, Altmühl-Panoramaweg, Kesseltal, Rieskrater-Umfahrung
Termin wird 2 bis 3 Wochen vorher auf der Website veröffentlicht

Kinder- und Jugendgruppe Mountainbike

In der kommenden Saison lädt die Sparte Mountainbike wieder alle 2 Wochen Kinder und Jugendliche zu einem MTB-Training ein. Zwischen 16:30 und 18:00 Uhr bieten wir für Kinder der Altersgruppe 10 bis 13 Jahre und parallel für Jugendliche zwischen 14 und 16 Jahren jeweils Fahrtrainings und kleine Ausfahrten rund um Donauwörth.

Treffpunkt ist am Vereinsheim (Donauwörth, Hadergasse). Teilnahmevoraussetzung ist ein funktionstüchtiges Mountainbike, das Tragen eines Helmes sowie sicheres Fahrrad fahren.

Vormerkungen unter: mountainbike@dav-donauwoerth.de

Ausrüstung

Funktionstüchtiges Mountainbike ⇒ vor der Tour prüfen (lassen), Helm (Pflicht), Handschuhe, Reparaturset (Felgenheber, Flickzeug, Luftpumpe, Ersatzschlauch, passende Bremsbeläge), Getränk, Proviant, Wechselwäsche, Wetterschutz

4.3 Jugendprogramm

3. Feb. **J01 Gindelalmschneid / Mangfallgebirge**
Schneeschuhwanderung vom Schliersee zum Tegernsee, bei dürrtiger Schneelage als Winterwanderung; per Zug über München nach Hausham (2½ h); meist im Bergwald zur Gindelalm, weiter über freies Almgelände auf die Gindelalmschneid (1355 m, 2½ h), Abstieg über Ghs. Neureuth (Einkehr) zum Bhf. Tegernsee; mit der BRB nach München und zurück nach DON; 600 Hm↑↓, 12 km, 5 h, WT1
Gisela Kirchner
Anmeldung direkt via ✉ gisela_kirchner@gmx.de
-

24. / 25. **J02 Gute Nacht ...**

Feb.

Übernachtungswochenende im KRAXLSTADL

Wolltest du nicht schon längst auf den weichen Boulder-Matten schlafen? Nachmittags geht's los mit Klettern, Bouldern, Spiele machen und dem Bau des Schlafagers. Abends bestellen wir Pizza und morgens brunchen wir. - Keine Vorkenntnisse im Klettern notwendig, nur Schlafsack, Isomatte und gute Laune mitbringen

Florian Siewert

Anmeldung direkt via ✉ siewert.florian@t-online.de

8. / 9. Juni **J03 Biwak in Konstein / Altmühltal** (ab 12 Jahre)

Klettern am Fels (keine Vorkenntnisse nötig), Biwakieren, Lagerfeuer und vieles mehr; Samstag ab 10 Uhr bis Sonntagnachmittag

Ann-Sophie Richter & Valentine Huybrechts

Anmeldung direkt via ✉ valhuy@web.de

22. Juni **J04 Feuer und Flamme**

ab 18:30 Uhr

Längster Tag trifft auf kürzeste Nacht - Sommersonnwendfeier der AV-Jugend und -Familiengruppe am Wichtelesberg, DON

28. - 30. **J05 Felskletter-WoE / Fränkischen Schweiz** (ab 14 Jahre)

Juni



Grundlegende Sicherungs- und Klettertechnik am Fels, umweltverträgliches Klettern; Basis: Naturfreundehaus Veilbronn
Voraussetzung: DAV Kletterschein (Vorstieg)

Abfahrt: früher Freitagnachmittag, Rückkehr: Sonntagabend

Michael Schleier und Johannes Vogel

☎ 0172 - 7 69 90 46, ✉ michael.schleier@t-online.de

Ende Juni **F08 Klettern und Paddeln auf der Brenz**

siehe Familienprogramm

13./14. **J06 Mittenwalder Klettersteig / Karwendel**

Juli

Karwendelbahn (Bergfahrt 24,- €) - Alpiner Gratklettersteig (B) im stetigen Auf und Ab über 7 Zweitausender (Gratlänge ca. 3 km, mit Leitern und seilversicherte Passagen, aber auch frei zu begehenden Schrofengelände) zur Brunnsteinhütte und Talabstieg, 500 Hm↑, 1650 Hm↓, 12 km, 7 h, Trittsicherheit und Schwindelfreiheit sowie Fitness notwendig


Kristina Hoffmann & Michael Wrobel

☎ 0175 - 8 67 30 82

19. - 21. **J07 Klettern und Zelten in Nassereith** (ab 10 Jahre)
Juli Plaisirklettern in verschiedenen Klettergärten rund um Nassereith
Reise im AV-Bus, Übernachtung in privaten Zelten, Verpflegung vom
Campingkocher, Kosten: ca. 60,- €
Gisa Huybrechts und Katharina von Koblinsky
Anmeldung im Training der LG-Mini

5. - 8. **J08 Alpine Landschaften im Klimawandel / Ötztal**
Sept. Hüttentrekking für junge Leute
 Do.: Nachmittags Fahrt nach Umhausen, Zeltplatzübernachtung
Fr.: Obergurgl - Langtalereck Hütte (2480 m, DAV); 610 Hm↑, 7½ km,
3 h, optional Hangerer (3021 m), plus 700 Hm↑↓, 4 h, T2
Sa.: Vormittags: Ausflug zum Gletschertor des Langtalereck Ferners;
250 Hm↑↓, 7 km, 4 h, T1
Nachmittags: Langtalereck Hütte - Piccard-Brücke -
Ramolhaus (3006 m, DAV); 820 Hm↑, 250 Hm↓, 4½ km, 3 h, T3
So.: Abstieg nach Obergurgl, 1120 Hm↓, 8 km, 3½ h, T2
Bernd Prause
Anmeldung im AlpinCenter, ✉ touren@dav-donauwoerth.de

14. Sept. **J09 Schatzsuche in Donauwörth** (8 bis 10 Jahre)
Wir suchen einen verborgenen Schatz und werden spielerische Rätsel
lösen; dabei lernen wir Donauwörth etwas besser kennen
Helene Huybrechts
Anmeldung direkt via ✉ leni.huy@gmail.com

28./29. **J10 Mehrseillängenklettern an der Martinswand / Innsbruck**
Sept. Zelten am Campingplatz Kranebitten, Pkw-Anreise, Kosten ca. 70,- €
 Voraussetzung: Vorstieg VI, Teilnahme am Vorbereitungskurs
Do, 5. Sept., 18 Uhr, KRAXLSTADL, ab 16 Jahre
Gisa und Valentine Huybrechts
Anmeldung bis 15. Juli per wApp: 0151 23 91 39 79

21. Dez. **J11 Feuer am Wichtelesberg**
Wintersonnenwendfeier der DAV-Jugend und -Familiengruppe am
Wichtelesberg, DON

4.4 Familienprogramm

7. Jan. **F01 Schneeflöckchen, Weißbröckchen, wann kommst Du geschneit?**
Regionale Winterwanderung mit hoffentlich viel Schnee
Kristina und Matthias Hahn
✉ hahn17@gmx.net; ☎ 0162 - 7 12 70 80

14. Jan. **F02 Fackelwanderung der Kleinen** (bis ca. 10 Jahre)
Start Parkplatz Binsberg, Wanderung zum Ghf. Schlössle, Kaisheim
Tobias Schmalzbauer
✉ tobedikt@gmail.com; ☎ 0162 - 9 11 07 06

9. März **F03 Auf großem Fuß**
Schneeschuhwanderung für alle Altersklassen
Familienausflug nach Nesselwang / Ostallgäu
Andrea und Tobias Ruß
☎ 0171 - 2 41 12 18

14. April **F04 Was blüht denn da?**
Frühlingswanderung im Donau-Ries, Erkundung der Waldbotanik
Kristina und Matthias Hahn
✉ hahn17@gmx.net; ☎ 0162 - 7 12 70 80

5. Mai **F05 Höhlentour im Altmühltal**
Man glaubt es kaum, wie viele Höhlen es hier in der Umgebung gibt;
Unternehmung für alle Altersklassen
Jochen Kessens
✉ jochen.pesahl@gmx.de; ☎ 0176 - 68 06 59 41

15. / 16. **F06 Abenteuer-WoE / Altmühltal** (Kinder bis 10 Jahre)
Juni Freizeitanlage Hammermühle, Altendorf; Übernachtung im
Schäferwagen; Kanu fahren, Lagerfeuer, viele Aktivität im Freien
Tobias Schmalzbauer
✉ tobedikt@gmail.com; ☎ 0162 - 9 11 07 06

22. Juni **F07 Feuer und Flamme**
18:30 Uhr Sommersonnwendfeier der AV-Jugend und -Familiengruppe am
Wichtelesberg, DON

Ende Juni **F08 Klettern und Paddeln auf der Brenz**
Erkundung der Brenzschleife im Eselsburger Tal (nahe Herbrechtin-
gen, Schwäb. Alb) mit allem, was schwimmt (SUPs willkommen).
Übernachtung am Wohnmobil-Stellplatz oder im Zelt. Am zweiten Tag
Klettern an Felsen
Andrea Ruß und Serena De Sanctis
✉ sdesanctis@gmx.de; ☎ 0162 - 6 52 51 93

-
12. - 14. **F09 Camping-WoE im Altmühltal**
Juli Kanu fahren, Steine klopfen, Wandern, ...; Zeltplatz Dollnstein
Serena de Sanctis & Martin Schlottermüller
✉ sdesanctis@gmx.de; ☎ 0162 - 6 52 51 93
-
27. - 28. **F10 Übernachtung im Freien / Donau-Ries (6 bis 10 Jahre)**
Juli Wir schlafen draußen in der freien Natur, wandern auf spannenden Pfaden, haben Schlafsack und Isomatte im Rucksack und kochen am Lagerfeuer oder auf dem Kocher. Wir lauschen den Geräuschen der Nacht und schauen, wie dunkel die Dunkelheit ist. Ein Abenteuer direkt vor der Haustür
Kristina und Matthias Hahn
✉ hahn17@gmx.net; ☎ 0162 - 7 12 70 80
-
20. - 22. **F11 Erlebniswochenende in Konstein / Altmühltal**
Sept. Wandern, Klettern, Klettersteig, Lagerfeuer und vieles mehr; Kletterheim Aicha (Selbstversorgerhaus, DAV Ansbach)
Freitag ab 17:30 Uhr bis Sonntagnachmittag
Kristina Hambach & Thomas Baumgartner
✉ kristina.thomas.dav@gmx.de; ☎ 0176 - 34 46 88 66
-
- Okt. **F12 Wanderwochenende Nesselwang / Ostallgäu**
Basis: Haus Reichenbach (DAV Landsberg), Unternehmungen im Wanderrevier des Hauses
Andrea Ruß
☎ 0171 - 2 41 12 18
-
10. Nov. **F13 Zeit zum Drachen steigen lassen**
Ein bunter Ausflug im herbstlichen Blätterrauschen, Kastanien & Nüssen; unterwegs in der Donauwörther Umgebung - Last Euch überraschen!
Kristina und Matthias Hahn
✉ hahn17@gmx.net; ☎ 0162 - 7 12 70 80
-
- Nov. **F14 Winterraumtour**
Herbst Ziel & Termin je nach Schneelage und Witterung; ein Genuss (fast) ferien allein im Gebirge unterwegs zu sein, über dem Feuer zu kochen und im Kerzenschein zu essen
Kristina Hambach & Thomas Baumgartner
✉ kristina.thomas.dav@gmx.de; ☎ 0176 - 34 46 88 66
-
21. Dez. **F15 Wintersonnenwendfeier am Wichtelesberg**
18 Uhr Feuer, Fackeln, Plätzchen, Kinderpunsch, Glühwein und warme Suppe; Sonnenwendfeier der DAV-Jugend und -Familiengruppe
-

5 Ermäßigte Skipässe

AV-Turm (Materialausleihe) und Kletterhalle halten für Mitglieder vergünstigte Ski-Tageskarten für die Allgäuer Skigebiete Fellhorn/Kanzelwand, Söllereck, Nebelhorn, Heuberg, Walmendinger Horn und Ifen bereit.

Ski-Tageskarte für das Gesamtsgiebiet (Saison 23/24)

	DAV-Preis	Regulär
Kleinkind Jahrgang 2018 und jünger direkt an der Kasse	-	13,00 €
Kind Jahrgang 2008 bis 2017	21,50 €	23,00 €
Schüler, Studenten und Azubis der Jahrgänge 1998 und jünger sowie Jugendliche der Jahrgänge 2006 und 2007	37,50 €	48,40 €
Erwachsene Jahrgang 1964 bis 2005	48,50 €	62,90 €
Senioren Jahrgang 1963 und älter	-	59,80 €

6 Fortwährende Termine

- Dienstag** 1. des Monats: Stammtisch der Senioren, Vereinsheim, 19:00 Uhr
 3. des Monats: Wanderung »Senioren für Senioren«, Karl Blank
 19:00 Uhr: Fitnessgymnastik in der Stauferparkhalle,
 Oktober bis März (nicht in den Schulferien)
- Mittwoch** Regionale Halbtageswanderung (2½ - 3 Std.), Treffpunkt wird Woche zu Woche in der Gruppe bekannt gegeben (☎ 0906 3447)
- Donnerstag** 18:00 Uhr: DOBI anschl. MTB-Treff am AV-Turm;
 nur in der Sommerzeit
 19:30 Uhr: Basketball in der Spindeltalturnhalle (nicht in den Ferien)
 19:30 Uhr: Treffen im Vereinsheim (nicht an Feiertagen)
 19:30 - 21:00 Uhr: Büro, Materialausgabe und AlpinCenter
- Freitag** 1. des Monats, 20:00 Uhr: Treffen der Höhlengruppe im Vereinsheim