

Sektionsprogramm 2021

1 Prolog

Voraussetzung für die Teilnahme an Sektionsveranstaltungen ist die Mitgliedschaft in einer DAV Sektion. Gäste sind willkommen, können aber nur einmalig im Sinne einer Schnuppertour teilnehmen.

Leistungsfähigkeit, Können und Ausrüstung müssen dem Profil der Unternehmung entsprechen. Der Tourenleiter kann Teilnehmer abweisen, die den zu erwartenden Anforderungen nicht gewachsen zu sein scheinen.

1.1 Sektionsbeitrag

Kosten, die sich aus Organisation und Tourenmanagement ergeben, sind pauschal durch den Sektionsbeitrag gedeckt.

Sektionsbeitrag pro Tour:

	Mitglied im DAV	Gast
Sektionstour	3,- € / Tag	5,- € / Tag
Deckelung	max. 15,- €	max. 25,- €
Kurs	15,- € / Tag	nur für Mitglieder
Tourenbus	20,- €	25,- €

Gemeinschaftstouren und Veranstaltungen des Familienprogramms sind vom Sektionsbeitrag befreit.

Sind im Vorfeld der Tour Zahlungen (z.B. Hüttenreservierung) zu leisten, so wird ein Pfandbetrag erhoben, um die Verbindlichkeit der Anmeldung zu erhöhen. Dies ist im Tourenprogramm vermerkt. Der Betrag wird bei der Anmeldung im Alpin-Center oder direkt vom Tourenleiter eingefordert.

1.2 Anmeldung

1.2.1 Skitouren

Anmeldungen laufen exklusiv über touren@dav-donauwoerth.de; Interessenten können sich ab 7. Nov. 2020 vormerken lassen. Bei der Vergabe der Teilnehmerplätze ist die zeitliche Reihenfolge der Eingänge irrelevant.

Auf Basis der zum 28. Nov. 2020 vorliegenden Vormerkungen erstellt der Tourenleiter die Teilnehmerliste. Bis zum 12. Dez. 2020 erhalten alle vorgemerkten Interessenten Nachricht. Bei Überbuchung wird eine Warteliste geführt. Wird ein Teilnehmerplatz frei, rückt eine Personen von der Warteliste nach.

Neu im Programm ist die Skitour des Monats (Anmeldemodalitäten ⇒ Pkt. 2.2.1)

1.2.2 Nicht-Skitouren

Vormerkungen für spätere Touren können mit dem Erscheinen des Programms in einer Box im AlpinCenter eingeworfen, per Postkarte an unsere Geschäftsstelle oder via touren@dav-donauwoerth.de geschickt werden.

Am 16. Januar endet die Vormerkphase. Erst jetzt werden die Teilnehmerlisten erstellt. So besteht Chancengleichheit für alle Interessenten. Bei Überbuchung entscheidet das Los. Ab Donnerstag, den 21. Januar 19:00 Uhr liegen die Listen im AlpinCenter aus.

Jeder Teilnehmer erhält ein Ticket. Der Ticketpreis ergibt sich aus Sektionsbeitrag plus Pfand. Es gilt Barzahlungspflicht. Vorgemerkte Tickets sind bis zum 6. März zu zahlen. Andernfalls rückt der Interessent auf die Warteliste.

Das AlpinCenter ist donnerstags von 20:00 - 21:00 Uhr geöffnet. Dann ist das Team auch telefonisch (09 06 - 98 00 42 88) erreichbar.

Organisatorische Hinweise zu den Touren sind spätestens am Donnerstagabend vor der Tour im AlpinCenter verfügbar oder beim Tourenleiter direkt zu erfragen.

1.2.3 Familien-Programm

Fragen und Anmeldungen per E-Mail oder Telefon bitte direkt an den Tourenleiter richten.

1.3 Stornierung

Wird die Mindestteilnehmerzahl zum Anmeldeschluss nicht erreicht, wird die Unternehmung seitens der Sektion storniert. Geleistete Zahlungen erhält der Teilnehmer vollständig zurück. Gleiches gilt bei Ausfall des Tourenleiters.

Bei Stornierung aufgrund der Verhältnisse (z.B. Wetter, Lawinenlage) sind Stornokosten Dritter (z.B. Unterkunft) anteilig von den Teilnehmern zu tragen.

Bei kurzfristiger teilnehmerseitiger Absage wird die Einzahlung unabhängig davon, ob ein Teilnehmer von der Warteliste nachrückt, einbehalten.

Die Leiter passen Touren an die aktuellen Bedingungen an und entscheiden ggf. über eine Absage.

2 Erläuterungen

2.1 Bewertung der Touren

Die Touren sind gemäß der SAC-Skalen kategorisiert. Bei den Angaben handelt es sich um Richtwerte bei guten Verhältnissen. Die Gesamtbewertung entspricht dem Maximalwert der Schwierigkeit. Ein Minus (-) schwächt die Bewertung ab; ein Plus (+) weist darauf hin, dass die Tour am oberen Ende der Kategorie eingestuft ist.

2.1.1 SAC-Skala für Skitouren (Auszug)

- L Leicht, bis 30°, keine Ausrutschgefahr, weich, glatter Untergrund, keine Engpässe
- WS Wenig schwierig, ab 30°, kürzere Rutschwege, sanft auslaufend, überwiegend offene Hänge mit kurzen Steilstufen, Hindernisse mit Ausweichmöglichkeiten (Spitzkehren nötig), Engpässe kurz und wenig steil
- ZS ziemlich schwierig, ab 35°, längere Rutschwege mit Bremsmöglichkeiten, kurze Steilstufen ohne Ausweichmöglichkeiten, Hindernisse in mäßig steilem Gelände erfordern gute Reaktion (sichere Spitzkehren nötig), Engpässe kurz, aber steil
- S ab 40°, lange Rutschwege, teilweise in Steilstufen abbrechend (Lebensgefahr), Steilhänge ohne Ausweichmöglichkeiten, viele Hindernisse erfordern eine ausgereifte und sichere Fahrtechnik, Engpässe lang und steil, Kurzschwingen für Könnler noch möglich

2.1.2 SAC-Skala für Schneeschuhtouren (Auszug)

- WT1 Leichte Schneeschuhwanderung, Steilheit der Route < 25°, in der näheren Umgebung der Route sind keine Steilhänge vorhanden, keine Abrutsch- oder Absturzgefahr
- WT2 Ambitionierte Schneeschuhwanderung, Steilheit der Route < 25°, in der näheren Umgebung der Route sind Steilhänge vorhanden, keine Abrutsch- oder Absturzgefahr
Referenz: Brecherspitz, Seekarkreuz, Kohlgruber Hörnle
- WT3 Anspruchsvolle Schneeschuhwanderung, kurze steilere Passagen (<30°);
Geringe Abrutschgefahr, kurze, auslaufende Rutschwege
Referenz: Dürrnbachhorn, Hirschberg, Rotwand
- WT4 Schneeschuhtour, kurze steilere Passagen (<30°) und/oder Hangtraversen; teilweise felsdurchsetzt, Abrutschgefahr mit Verletzungsrisiko, geringe Absturzgefahr, gute Lauftechnik obligatorisch
Referenz: Kampenwand, Ochsenälpeleskopf, Sonntagshorn, Schildenstein

2.1.3 SAC Wanderskala

- T1 Wandern: Weg gut gebahnt, falls vorhanden, sind exponierte Stellen gut gesichert; Absturzgefahr bei normalen Verhältnissen sehr gering
Referenz: Eibsee-Rundweg, Karwendelhaus über Fahrweg
- T2 Bergwandern: Weg mit durchgehender Trasse, Gelände teilweise steil
Referenz: Frieder, Trainsjoch, Thaneller, Zwiesel, Jochberg, Spitzstein
- T3 Anspruchsvolles Bergwandern: Weg nicht unbedingt durchgehend sichtbar, ausgesetzte Stellen können mit Seilen gesichert sein, evtl. Einsatz der Hände fürs Gleichgewicht notwendig, Geröllflächen, weglose Schrofen.
Referenz: Säuling, Hintere Goinger Halt, Kampenwand über Kaisersäle, Aggenstein
- T4 Alpinwandern: Wegspur nicht zwingend vorhanden, an Einzelstellen Einsatz der Hände erforderlich, Gelände teils recht exponiert, heikle Grasflanken, Schrofen, einfache Firnfelder und apere Gletscherpassagen.
Referenz: Staufen-Überschreitung, Hochvogel, Wörner, Großer Widderstein

- T5 Anspruchsvolles Alpinwandern: Oft weglos, einfache Kletterstellen, exponiert, anspruchsvolles Gehgelände, steile Schrofen, aperer Gletscher und Firnfelder
Referenz: Watzmann-Überschreitung, Schneck (Allgäuer Alpen), Hochfeiler
- T6 Schwieriges Alpinwandern: Meist weglos. Kletterstellen bis II, häufig sehr exponiert, heikles Schrofengelände
Referenz: Ehrwalder Sonnenspitze, Großer Waxenstein, Überschreitung Arnspitzen

2.1.4 SAC-Hochtourenskala

- F Einfaches Gehgelände, Geröll, einfacher Blockgrat (I), einfache Firnhänge, harmlose Gletscherpassagen
Referenz: Wilder Freiger, Similaun, Kitzsteinhorn
- PD Meist noch Gehgelände, erhöhte Trittsicherheit nötig, Kletterstellen bis II, meist wenig steile Hänge, kurze steilere Passagen, wenig Spalten
Referenz: Großer Möseler, Olperer, Schrankogel, Zuckerhütl, Wildspitze
- AD Sicherung notwendig, längere und exponierte Kletterstellen, im Fels bis III, oft steilere Hänge, teils Standplatzsicherung, viele Spalten
Referenz: Weißkugel (Ostgrat), Hochgall, Zsigmondyspitze, Watzespitze

2.2 Ergänzung

2.2.1 Skitouren

In der kommenden Saison wird die Skitour des Monats (STdM) in Form einer leichten Skitour (L - WS) angeboten. Das Ziel wird entsprechend der aktuellen Verhältnisse gewählt und im Forum www.dav-donauwoerth.de veröffentlicht. Alle registrierten Nutzer erhalten eine automatische Mail, sobald eine Tour eingestellt wird. Die Interessentenliste der STdM wird 10 Tage vor dem Termin geöffnet, Teilnehmer erhalten ca. eine Woche vor der Tour eine Bestätigung.

2.2.2 Tourenserie LIGHT

Das sind leichte Bergwanderungen (T1 - T2, siehe SAC Wanderskala), auf denen man sich Zeit lässt und maximal 800 Höhenmeter zu bewältigen sind.

3 **Unser Tourenjahr,** Mit uns kannst Du was erleben

6. Jan.



A01 Wolfskopf (1526 m) / Halblech

Buckelige Schneeschuhrunde mit kurzer Anreise, 740 Hm↑↓, 5 h, WT2
Bernd Prause

12. Jan.



A02 Kohlgruber Hörnle / Ammergauer Alpen

Bad Kohlgrub - Hörnle Hütte - Vorderes (1448 m), Mittleres (1496 m)
und Hinteres Hörnle (1548 m)

Schneeschuhtour für Einsteiger*Innen, 700 Hm↑↓, 9 km, 5 h, WT2
Christian Hofbauer

12. Jan.

Di.

S01 Skitouren - Basics / Kurs zum Einstieg in die neue Saison

Workshop: Auffrischung der Basics für ein sicheres Skitourengehen
Lawinenlagebericht, Gefahrenmuster, Lawinenkunde Tourenplanung,
Risikomanagement; AV Turm, 18:00 Uhr, ca. 3 h

Stefan Richter

14. Jan.

Do.

S02/1 Einführung in die LVS Strategie

Theorieteil, AV Turm, 18:00 Uhr

Tim Roser

16./17.

Jan.

S02/2a LVS Training im Gelände für Skitourengeher

Suchstrategie, Sondieren, Schaufeln, Gerätevergleich, LVS Übungen
im Anschluss leichte Skitour, 700 Hm, 3 h, L+, Ziel entsprechend
Schneelage; Übernachtung auf Hütte oder im Tal

Tim Roser

23. Jan.

S02/2b LVS Training im Gelände für Schneeschuhgeher

Suchstrategie, Sondieren, Schaufeln, Gerätevergleich, LVS Übungen

Bernd Prause

23. Jan.

S03 Anfänger-Skitour

Ski- und Schneeschuhtour für Anfänger*Innen, Ziel je nach Schneelage
bei möglichst kurzer Anfahrt; Schwierigkeit: leicht (L), 600 - 800 Hm
Voraussetzung: Sicheres Ski fahren auf der Piste

Ludwig Koch

24. Jan.

S04 Skitour des Monats Januar

Leichte Skitour (WS-) mit bis zu 800 Hm

Ludwig Koch

28. - 31.

Jan.

S05 Lawinen-Ausbildungstour mit Theorie und Praxis

4-tägiger Workshop: Einführung in die Lawinenkunde. Das Gelernte

wird im Gelände / gemeinsamen Skitouren diskutiert und in die Praxis umgesetzt. Schwierigkeit: WS+

Harald Lindner

30. Jan. **A03 Weiherkopf (1665 m) / Allgäu**



Bolsterlang, Talstation Hörnerbahn - Ornachalpe - Bergstation - Gipfel; Schneeschuhtour für Einsteiger*Innen; 700 Hm↑↓, 9 km, 5 h, WT2

Christian Hofbauer

6. Feb. **A04 Winter-Tourenbus Tannheimer Tal**



1. Winterwanderung: Haldensee - Gh Adlerhorst - Haller
245 Hm↑↓, 6 km, 3 h, T1

Helmut Lutzenberger

2. Winterwanderung: Nesselwängle - Bergstation Sesselbahn -
Nesselwängler Edenalpe - Krinnenalpe (Einkehr) - Talabstieg
300 Hm↑, 700 Hm↓, 8½ km, 5 h, T1

Stefan Leinfelder

3. LL - Klassik: Grän - Tannheim - **Vilsalpsee** - und retour
13 km, 420 Hm↑↓, 3 h, mittel

Herbert Stark

4. LL - Skating: **Tannheimer Ski Trail** (Tannheim - Zöblen - Schattwald -
Unterjoch - Oberjoch und retour); 31 km, 420 Hm↑↓, 5 h, mittel

Jana Sedlackova

5. **Ski Alpin**: Unterwegs in den Skigebieten des Tannheimer Tals

Hanne & Roland Gruber

6. Schönkahler: **Leichte Skitour** mit Start in Zöblen
640 Hm↑, 12 km, 4 h, WS

Fritz Funk

7. Schönkahler: Leichte **Schneeschuhtour** (Anfänger*Innen
willkommen), Start in Zöblen; 640 Hm↑↓, 12 km, 5 h, WT2

Bernd Prause

6. Feb. **S06 Skitour für Fortgeschrittene**

Ziel je nach Schneelage bei möglichst kurzer Anfahrt; Schwierigkeit:
ziemlich schwierig (ZS), ca. 1100 Hm; Voraussetzung: Tourenerfahrung
auch im steilen Gelände und unterschiedlichen Schneearten

Ludwig Koch

7. Feb. **S07 Anfänger-Skitour**

Skitour (WS) für Anfänger*Innen, Ziel je nach Schneelage bei
möglichst kurzer Anfahrt, ca. 1000 Hm; Voraussetzung: Sicheres Ski
fahren auf der Piste und im leichten Tourengelände

Ludwig Koch

12. - 14. **S08 Skitouren-WoE / Stubai**

Feb. Fr.: Fahrt ins Ötztal mit Start in DON zur Mittagszeit
Aufstieg zur Amberger Hütte (DAV, 2135 m)
Sa./So.: Tagestouren (ZS) im Umfeld der Hütte; täglich ca. 1000 Hm
Stefan Richter

14. - 16. **S09 Skitouren in der Sesvennagruppe**

Feb. So.: Anreise nach Schlinig / Südtirol
Aufstieg zur Schutzhütte Sesvenna (AVS, 2256 m), 600 Hm, 2 h
Mo./Di.: Moderate Skitouren (WS+) im Tourenrevier der Hütte;
täglich 600 - 1000 Hm
Fritz Funk

19. - 21. **A05 Schneeschuhtage für Fortgeschrittene / Isarwinkel**

Feb. Fr.: Nachmittags: Anreise zum Outdoor-Hotel Jäger von Fall /
Sylvensteinspeicher, LVS-Training
Sa.: Lerchkogel (1688 m), 1000 Hm↑↓, 7 h, WT3
So.: Vorderunnütz (2078 m), 1100 Hm↑↓, 7 h, WT4
Bernd Prause

19. - 21. **S10 Hochtouren-WoE Winnebachseehütte / Stubaier Alpen**

Feb. Fr.: Fahrt nach Gries im Ötztal, Hüttenaufstieg, 800 Hm, 3 h
optional Besuch eines Gipfels in Hüttennähe, 800 Hm, 3 h
Sa.: Skitour, 1200 Hm, 5 h
So.: Skihochtour (ZS+) ohne Gletscherausrüstung, 900 Hm, 4 h,
Talabfahrt
Tim Roser

27. Feb. **S11 Tagesskitour / Lechtaler Alpen**

Je nach Schnee- & Lawinenlage auf einen hohen Gipfel z.B. Holzgauer
Wetterspitze; Schwierigkeit: ziemlich schwierig (ZS), ca. 1300 Hm
Stefan Richter

28. Feb. **S12 Skitour des Monats Februar**

Leichte Skitour (WS-) mit bis zu 800 Hm
AlpinCenter

7. - 9. **S13 Piz Buin Umrundung / Silvretta**

März So.: Anreise nach Guarda / Kanton Graubünden, Aufstieg zur
Chamonna Tuoi (SAC, 2250 m), 600 Hm, 2 h
Mo.: Buin Lücke (3054 m) - Ochsentaler Gletscher - Wiesbadener
Hütte (DAV, 2443 m), optional Piz Buin (3312 m, II, PD+)
Di.: Obere Ochsencharte, optional Vordere Jamspitze (3178 m) -
Abfahrt zur Chamonna Tuoi und weiter ins Tal, anschl. Heimfahrt

Skihochtour mit Gletscherbegehung (ZS), Etappen bis 1100 Hm; nur für Tourengerher mit adäquater alpiner Kompetenz und Fitness

Fritz Funk

13. März **S14 Skitour des Monats (März)**

Leichte Skitour (L+) mit bis zu 800 Hm

AlpinCenter

24. - 28. März **S15 Tourenwoche Villgraten / Osttirol**

Täglich stehen eine Ski- und eine Schneeschuhtour zur Wahl;
Unterkunft: Bergsteigerdorf Innervillgraten, Friedl-Mutschlechner-Haus (Talherberge, AVS-Selbstversorgerhaus), Schwierigkeit: leicht bis mittelschwer (L - ZS) bzw. WT2 - WT3

Fritz Funk & Bernd Prause

25. - 28. März **S16 Skihochtouren-WoE / Schweizer Alpen**

Do.: Anreise nach Zürich

Fr. - So.: 3-tägige Skihochtour mit Gletscherbegehungen, Gipfelanstiege ab Skidepot im kombinierten Gelände; Ziele je nach Schnee- & Lawinenlage (z.B. Susten, Urner Region, Bedretto oder Lukmanier)

Schwere Skitouren (S), täglich 1000 bis 1400 Hm; nur für Tourengerher mit adäquater alpiner Kompetenz und Fitness

Andreas Hitzler

15. - 18. April **S17 Skihochtourengebiet Furkapass / Innerschweiz**

Do.: Frühe Anreise nach Realp/Furkapass, Hüttenaufstieg (z.B. Rotondohütte, SAC, 2570 m), ca. 1000 Hm

Fr.: Überschreitung Groß Muttenthorn (3099 m), 1400 Hm, 7 h

Sa.: Tour zur Trifthütte, 1300 Hm↑↓, 7 h

So.: Trifthütte - Dammastock (3630 m) - Realp, 1400 Hm, 6 h

Schwere Skitouren (S) mit Gletscherbegehung und Passagen im kombinierten Gelände bis II, nur für Tourengerher mit adäquater alpiner Kompetenz und Fitness

Tim Roser

17. April **A06 Edelweißweg / Donauwörth**



Naturkundliche Wanderrunde mit dem Stadtförster; 10 km, 4 h

Ottmar Müller


24. April **A07 Bayerns Heiliger Berg**



DB-Anreise nach Herrsching am Ammersee, Wanderung durch das Kiental zum Kloster Andechs; Rückweg über Ramsee-Denkmal zum See, am Ufer entlang zum Bahnhof; 220 Hm↑↓, 12 km, 3½ h, T1

Gabi Miller

28. April **A08 Fußwallfahrt von Perchtoldsdorf nach Mariazell**
- 3. Mai Mi., 28. April: Anreisetag
Pilgerwanderung gemeinsam mit der ÖAV Sektion Teufelstein-
Perchtoldsdorf; 4 Tagesetappen, Σ 3300 Hm $\uparrow\downarrow$, Σ 125 km
Mo., 3. Mai: Abreisetag
Karl Blank
Meldeschluss 31. Januar
Anmeldung: ✉ karl.blank@gmx.de; ☎ 09 06 - 68 66

8. Mai **A09 Überschreitung Auerberg / Allgäu**
 Parkplatz Bernbeuren - Feuersteinschlucht - Gh Auerberg - Sennhof -
Bernbeuren; Einkehr Gh Sonne in Stötten; 300 Hm $\uparrow\downarrow$, 8 km, 3 h, T2
Beate Schuster

15./16. **A10 Gipfel rund um das Rotwandhaus / Mangfallgebirge**
Mai Sa.: Spitzingsee - Schönfeldhütte - Taubensteinsattel - Taubenstein
(1692 m)- Kirchstein (1802 m) - Rotwandhaus (DAV, 1737 m)
860 Hm \uparrow , 280 Hm \downarrow , 7 km, 4 h, T2
So.: Rotwand (1884 m) - Miesingsattel - Taubensteinhaus (DAV,
1567 m) - Taubensteinsattel - Rauhkopf (1689 m) - Jägerkamp
(1746 m) - Jägerbaueralm (1544 m) - Spitzingsattel
550 Hm \uparrow , 1150 Hm \downarrow , 9 km, T3
Martin Dirr

18. Mai **A11 Trockentraining Spaltenbergung**
Di. Anseilen am Gletscher, Mannschaftszug, Lose Rolle
Treffpunkt am AV-Turm, 18:00 Uhr, 2½ h
Bernd Prause

21. - 23. **A12 Yoga & Wandern im Isarwinkel**
Mai Yoga Sessions plus Halbtageswanderungen, 4 - 6 h, T2
Outdoor-Hotel Jäger von Fall / Sylvensteinspeicher
Anmeldung über das Programm der VHS Donauwörth
Doris Marchadier & Claudia Reichenbacher

26. Mai **A13 Update Seiltechnik Hochtouren**
Mi. Auffrischung der Basics für Teilnehmer einer geführten Hochtour:
Auf-/Abstieg am Fixseil, Ablassen, Paternoster-Technik, Ablass-
schaukel, Geländerseil, gleitendes Seil
Treffpunkt am AV-Turm, 18:00 Uhr, ca. 3 h
Bernd Prause

29. Mai **A14 Hirschbichel (1935 m) / Ammergauer Alpen**
Garmisch, Aufstieg via Stepbergalm; 1150 Hm↑↓, 16 km, 6 h, T2
Edith Schick

30. Mai - **A15 Hoher Dachstein**

1. Juni So.: Fahrt nach Obertraun, Seilbahn; Gjaid - Simonyhütte (2203 m);
490 Hm↑, 6 km, 3 h
Mo.: Simonyhütte - Hallstädter Gletscher - Seethaler Hütte -
Schultersteig (Kst B) - Hoher Dachstein (2995 m) - Randkluffsteig
(Kst B) - Simonyhütte; 900 Hm↑↓, 9 km, 7 h, PD
Di.: Talabstieg, Auszeit am Hallstätter See, Heimfahrt
Bernd Prause

5. Juni **A16 Am Grat entlang / Nagelfluhkette**



Hochgratbahn - **Hochgrat** (1834 m) - Brunnenauscharte - **Rindalphorn**
(1821 m) - Rindalpe - Parkplatz; 380 Hm↑, 1200 Hm↓, 13 km, 5 h, T2
Birgit & Alexander Schmid

6. Juni **A17 Enzian - Teil I: Klarer Schnaps aus blauen Blüten?**



Anreise mit der DB nach Blaichach / Allgäu; Wanderrunde über
Mittagberg, Bärenköpfe, Alpe Oberberg (Einkehr); unterwegs
Erläuterungen zum Thema Enzian; über Schleifalpe nach Altmummen,
Besichtigung einer häuslichen Enzianbrennerei
800 Hm↑↓, 12 km, 5 h, T2
Sven Hack

8. Juni **A18 Outdoor-Erste-Hilfe-Kurs**

Di. Training von Maßnahmen zur Erstversorgung Verunfallter mit
realitätsnahen Fallbeispielen;
Steinbruch am Wichtelesberg, Parkstadt / DON, Beginn 18:00 Uhr
Roland Nödel

11. Juni **A19 Ammergauer Höhenweg**

Fr. Schloss Linderhof - Pürschlinghaus - Teufelstättkopf (1548 m) -
Hennenkopf (1769 m) - Brunnenkopfhäuser - Schloss Linderhof
1200 Hm↑↓, 15 km, 7 h, T3
Manne Schurr

11. - 13. **A20 Wir machen reinen Tisch**

Juni Arbeitseinsatz auf der Nördlinger Hütte
Aufarbeitung der Tische in der Outdoor-Lounge
Bernd Prause

17. - 19. **A21 Back to the Boots**

Juni



Wander-WoE für Singles / Wilder Kaiser

Es wird nicht unbedingt der Partner fürs Leben gesucht, sondern einfach gemeinsam auf Tour gegangen. Dazu gibt es Gym-Workout Sessions mit Johanna

Do.: Fahrt mit der DB nach Kufstein, Wanderung durch das Kaisertal zum Hans-Berger-Haus, 650 Hm↑, 8 km, 3 h, T1

Fr.: Unterwegs im Hohen Winkel, Picknick; ca. 600 Hm↑↓, 5 h, T3

Sa.: Wanderung via Vorderkaiserfeldenhütte (1388 m) nach Kufstein; 880 Hm↑, 1300 Hm↓, 13 km, 6 h, T2; Heimfahrt mit der DB

Johanna Seiler & Bernd Prause

18. - 20. **A22 Alpiner Basiskurs - Lindauer Hütte / Rätikon**

Juni

Fr.: Lindauer Hütte (1744 m, DAV), Aufstieg je nach Verhältnissen 100 - 500 Hm↑, 1½ oder 3½ h, Theorieteil WETTER

Sa.: Bergwanderung mit Lerneinheiten (Trittschulung, Queren von Firnfeldern, Gehen mit Stöcken, Verwendung eines Biwaksacks), ca. 600 - 1000 Hm↑↓, 5 h, Theorieteil ORIENTIERUNG

So.: Bergwanderung, Übung der Kursinhalte, Abstieg, ca. 400 - 800 Hm↑, 100 - 500 Hm↓, 5 h

Theorieteil TOURENPLANUNG am Mi., 9. Juni 19:30 Uhr, AV-Turm,

Teilnahme am Kurs A18 - OUTDOOR-ERSTE-HILFE ist verpflichtend

Die Wanderungen (T1 bis T3) werden an das Können der Teilnehmer angepasst. Die Touren bilden lediglich den Rahmen für den Kursinhalt.

Manne Schurr, Gisela Kirchner & Martin Durr

Pfand: 30 €

18. - 20. **A23 Kletterkurs: Von der Halle an den Fels / Konstein**

Juni

Fr.: Einführung: Update Basics Vorstieg, Sichern; Vorbereitende Übungen; Kraxlstadl / DON, 18:00 Uhr

Sa./So.: Praxis Outdoor: Vorstieg Klettern und Sichern am Fels, Umbauen, Fädeln, Abbauen, Abseilen; Konstein

Voraussetzung: Sicheres Klettern im Vorstieg, Halle 5. Grad

Thomas Krepkowski & Christian Schmid

24. Juni **A24/1 Immer auf Draht - Klettersteigkurs (Theorie)**

Do.

Theorieteil, AV-Turm, 19:00 Uhr

26./27. **A24/2 Immer auf Draht - Klettersteigkurs (Praxis)**

Juni

Kursort je nach Verhältnissen

Sa.: Begehung eines Übungsklettersteiges


So.: Alpiner Klettersteig der Kategorie (B/C), ca. 6 h, max. 1000 Hm↑↓


Kristina Hambach & Edith Schick

26. Juni **A25 Großer Widderstein (2533 m) / Allgäuer Alpen**
Baad / Kleinwalsertal, alpine Bergtour mit Kraxeleinlagen, Rast auf der
Widdersteinhütte; 1400 Hm↑↓, 17 km, 8 h, Stellen bis II, T4
Tobias Dirr

2. Juli **A26 Litnisschrofen (2068 m) / Tannheimer Tal**
Fr. Haldensee - Litnisschrofen (2068 m), opt. Krinnenspitze (2000 m) -
Alpenroseweg - Haldensee; 950 - 1200 Hm↑↓, 5 - 7 h, T3
Manne Schurr

3. Juli **A27 Wildflusslandschaft Obere Isar**
Sylvensteinspeicher (Vorsperre) - Vorderriß und retour
100 Hm↑↓, 11 km, 5 h, T3
Exkursion in Ergänzung zur DAV-Ausstellung GERADE WILD. ALPENFLÜSSE
⇒ 5. - 16. Juli, Foyer LEW Energieladen, Reichsstraße 49, DON
Herbert Stark & Bernd Prause

4. Juli **A28 Bergmesse - Wichtelesberg / DON**
 Ökumenischer Gottesdienst, musikalische Begleitung der Stadtkapelle
DON, Beginn 10:00 Uhr; im Anschluss Frühschoppen
AV-Taxi-Service, Interessenten bitte AlpinCenter kontaktieren
Ottmar Müller

5./6. Juli **A29 3tuXer / Tuxer Alpen (Seniorentour)**
Mo./Di.  Gemeinsam unterwegs mit der ÖAV Sekt. Teufelstein / Perchtoldsdorf
Mo.: Innsbruck Altstadtbummel; Patscherkofelbahn - Patscherkofel
(2246 m) - Zirbenweg - Viggarspitze - Glungezer Hütte (2610 m);
870 Hm↑, 220 Hm↓, 8½ km, 3 h, T1
Di.: Glungezer Hütte - Sonnenspitze (2639 m) - Tulfeinjöchl -
Tulfenalm (2025) - Glungezerbahn; 620 Hm↓, 4 km, 2 h; T1
Stadtspaziergang in Hall
Claudia Reichenbacher

9. - 11. **A30 Hochkönig Hardcore**
Juli Fr.: Fahrt nach Mühlbach am Hochkönig; 320 km, 3½ h
Aufstieg Franz-Eduard-Matras-Haus (2941 m, ÖTK)
1700 Hm↑, 100 Hm↓, 10 km, 6 h, T4
Sa.: Hochseiler (2793 m) - Brandhorn (2610 m) - Schöfeldspitze
(2653 m), Riemannhaus (2180 m, DAV)
1000 Hm↑, 1800 Hm↓, 16 km, 9 h, **T5/T6**, Stellen bis III-
So.: Abstieg Maria Alm; 1700 Hm↓, 350 Hm↑, 9 km, 4½ h, T4
Bustransfer zum Berghotel Arthurhaus, Heimfahrt
Martin Dirr

11. - 14. **A31 Mit alten Hasen unterwegs**
Juli Venediger-Runde
So.: Fahrt zum Matreier Tauernhaus
Aufstieg über Gletscherweg Innergschloß via Alter zur Neuen
Prager Hütte (DAV, 2782 m); 1300 Hm↑, 10 km, 4½ h
Mo.: NPH - Großvenediger (Normalweg) - Defreggerhaus (ÖTK, 2962 m),
PD, 890 Hm↑, 700 Hm↓, 8 km, 5 h
Di.: Defreggerhaus - Frosnitztörl (4114 m) - Badener Hütte (DAV,
2608 m); kombiniert, PD+, 270 Hm↑, 600 Hm↓, 5½ km, 3 h
Mi.: Venediger Höhenweg - Löbbentörl (2770 m) - Innergschloß;
220 Hm↑, 1150 Hm↓, 8½ km, 5 h; Heimfahrt
AUSBILDUNGSTOUR führt die Teilnehmer an das selbstständige Touren
gehen heran; Tourenleiter coachen die Teilnehmer bzgl. Sicherheit,
Führungstaktik und Routenwahl am (Achtung Wortspiel) Klett-scher
Bernd Prause & Fritz Funk

11. Juli **A32 Zäunlkopf / Karwendel**
Scharnitz - Gleirschklamm - Oberbrunnalm (1475 m) - Überschreitung
Zäunlkopf (1746 m) - Schlag - Bärenklamm - Scharnitz
980 Hm↑↓, 13 km, 6 h, Bergwanderung, T2
Ernst Sonnenleitner

15. - 18. **A33 Lechquellrunde vom Bregenzer Wald**
Juli Do.: Schröcken - Biberacher Hütte (DAV, 1846 m); 800 Hm↑, 3 h, T1
Fr.: Biberacher Hütte - E4 - Göppinger Hütte (DAV, 2245 m); optional
Hochlichtspitze (2600 m) 1000 Hm↑, 600 Hm↓, 5 h, T2
Sa.: Göppinger Hütte - Braunarlspitze (2649 m), 400 Hm↑↓, 3 h -
GP Hütte - E4 - Freiburger Hütte (DAV, 1918 m)
400 Hm↑, 700 Hm↓, 5 h, T3
So.: Freiburger Hütte - Abstieg nach Lech, mit ÖNV zurück nach
Schröcken; 500 Hm↓, 5 h, T1
Manne Schurr Pfand: 30 €

17. Juli **A34 Blaubergüberschreitung / Tegernseer Berge**
Parkplatz Siebenhütten - Wolfsschlucht - Predigtstuhl - Blauberg-
schneid - Blaubergkopf - Karspitz - **Halserspitze** (1862 m) -
Weinberghütte - Siebenhütten - Parkplatz; 1300 Hm↑↓, 18 km, 8 h, T3
Birgit & Alexander Schmid

22. - 25. **A35 Zugspitze - By Fair Means**
Juli Do.: Per Rad: DON - Weilheim, 580 Hm↑, 420 Hm↓, 125 km, 9 h
Fr.: Per Rad: Weilheim - Grainau; 410 Hm↑, 200 Hm↓, 55 km, 4 h
Aufstieg zur Höllentalangerhütte; 630 Hm↑, 6 km, 3 h
Sa.: Höllentalangerhütte - Zugspitze - Wiener-Neustädter-Hütte;
1510 Hm↑, 680 Hm↓, 7 km, 9 h, T3
So.: Wiener-Neustädter-Hütte - Hammersbach;
1220 Hm↓, 6½ km, 3 h, T3
Per Rad zum Bhf Garmisch, mit der DB nach DON, 3 h

Martin Dirr

23. - 25. **A36 She goes solo / Silvretta**
Juli Hochtour exklusiv für Frauen; gemeinsam mit der Sekt. Nördlingen;
Gipfeloption: Silvretthorn (3244 m), Dreiländerspitze (3197 m),
Stützpunkt Wiesbadener Hütte (2443 m, DAV), je 750 Hm↑↓,
Gletscherpassagen bis 35°, kombiniertes Gelände bis II, PD

Helmut Kaumeier

Anmeldung: ✉ helmut.k@dav-noerdlingen.de; ☎ 09081 - 2 40 89 08

24./25. **A37 Enzian - Teil II: hohe Stauden, süße Wurzeln?**
Juli Sa.: Mit DB nach Langenwang / Allgäu; Rubi - Unterer Gaisalpsee -
Überschreitung Geißfuß - Nebelhorn (2224 m) - Edmund-Probst-
Haus (1927, DAV); 1560 Hm↑, 400 Hm↓, 11 km, 6 h, T4
So.: Zeiger (1995 m) - Hintere Seealpe - Gleitweg - Abstieg ins Oytal;
unterwegs Erläuterungen zum Thema Enzian; per Roller nach
Oberstdorf, Heimreise mit der DB, Stopp in Sonthofen,
Besichtigung einer traditionsreiche Enzianbrennerei
100 Hm↑, 1220 Hm↓, 13 km, 4½ h, T4

Sven Hack

29. Juli **A38/1 Sicher unterwegs in leichten alpinen Mehrseillängenrouten**
Do. Update der Basics: Tourenplanung, Ausrüstung, Knoten, Ablauf einer
Mehrseillängen-Tour mit Wechselführung (Standplatzbau in Bohr-
hakenumgebung, Sicherungstechnik, Seilkommandos), Abseilen
Kletterhalle KraxlStadl Donauwörth, Beginn: 18:00


31. Juli **A38/2 Kurs - Aggenstein (1986 m) / Tannheimer Tal**
Grän - Bad Kissinger Hütte (DAV) - Aggenstein SO-Kante (Hüttengrat),
Abstieg über Abseilpiste / Normalweg
Klettertour (5 SL, II/III-), T3, Hüttenweg, 630 Hm↑↓, 1¾ h

Christian Schmid & Arno Mayr

1. Aug. **A39 Große Arnspitze / Wettersteingebirge**
Scharnitz - Arnspitzhütte (unbewirtschaftet) - Gipfel (2196 m) -
Scharnitz; 1250 Hm↑↓, 10 km, 6 h, T3
Ernst Sonnenleitner

5. - 8. **A40 Schesaplana - mit Anlauf durchs Montafon**
Aug. Do.: Tschapina im Montafon - Sarottla Hütte (1645 m)
800 Hm↑, 3 h, T1
Fr.: Sarottla Hütte - Zimba Joch (2387 m) - Heinrich-Hueter-Hütte
(1766 m); 800 Hm↑, 650 Hm↓, 3½ h; opt. Gipsköpfe (1975 m),
200 Hm↑↓, T3
Sa.: Heinrich-Hueter-Hütte - Saulajoch - Lünersee - Totalphütte;
900 Hm↑, 300 Hm↓, 4½ h, T2
So.: Totalphütte - Schesaplana (2965 m) - Totalphütte - Lünersee -
Lünerseebahn Talstation und weiter mit ÖPN nach Bürs;
600 Hm↑, 1400 Hm↓, 4½ h, T3
Manne Schurr Pfand: 30 €

12. - 15. **A41 Hochtourenkurs**
Aug. Wahl Kursort im Vorfeld entsprechend der Verhältnisse (z.B. Marteller
Hütte, Ortler-Alpen)
Do.: Hüttenaufstieg, Ausbildung
Fr./Sa.: Ausbildung ggf. Tour
So.: Ausbildung, Abstieg
Inhalt: Gehen in Schnee und Eis mit und ohne Steigeisen, Pickel-
einsatz, Sturzübungen, Anseilen am Gletscher, Gehen am Fix- und
Geländerseil, Spaltensturzübungen (Kameraden- u. Selbstrettung)
Ludwig Koch
Anmeldung: ✉ skitouren@bayern-mail.de; ☎ 0151 42 23 02 42

21. Aug. **A42 Tourenbus Füssen**
 **1. Vom Tegelberg zur Bleckenau**
Bergstation Tegelbergbahn - Ahornreitweg - Wegkreuzung
Branderfleck - Ahorn Diensthütte - Gh Bleckenau - Wanderbus
Hohenschwangau; 210 Hm↑, 1100 Hm↓, 13½ km, 5 h, T2
Beate Schuster
2. Vom Tegelberg zum Schloss Neuschwanstein
Bergstation Tegelbergbahn - Tegelbergkopf - Marienbrücke - Schloss
Neuschwanstein - Alpsee-Umrundung - Hohenschwangau
320 Hm↑, 1200 Hm↓, 11½ km, 5 h, T2
Claudia Reichenbacher

3. Wanderrunde um den Alpsee

Pöllatschlucht - Schloss Neuschwanstein - Marienbrücke - Schloss Hohenschwangau - Umrundung Alpsee mit Einkehr im Freibad-Café
470 Hm↑↓, 11 km, 5 h, T1

Helmut Lutzenberger

4. Königstraum

Füssen - Bad Faulenbach - Alatsee - Zirmgrat - Ruine Falkenstein - Mariengrotte - Pfronten Steinnach; 650 Hm↑↓, 14 km, 5 h, T2

Stefan Leinfelder

5. Säuling

Parkplatz Schloss Neuschwanstein - Pöllatschlucht - Äpele (1296 m) - Gemswiese - Säuling (2039 m) - Säulinghaus - Hohenschwangau
1250 Hm↑↓, 12 km, 7 h, T3

Birgit & Alexander Schmid

6. Franziskaner

Bergstation Tegelbergbahn - Branderschrofen (1880 m) - Abstieg über N-Grat (Stellen II) - Latschenschrofen (1677 m) - Franziskaner (II) - Schönleitenschrofen (1702 m) - Drehhütte - Talstation Tegelbergbahn;
575 Hm↑, 1450 Hm↓, 9½ km, 6 h, T5

Bernd Prause

21./22. A43 Großer Möseler / Zillertaler Alpen

Aug. Sa.: Parkplatz am Schlegeisspeicher - Furtschaglhaus (2295 m)
550 Hm↑, 6½ km, 2½ h

So.: Großer Möseler (3480 m), NW-Anstieg, kombinierte Eis- / Felstour, Kletterstellen bis II, insgesamt PD+, 1200 Hm↑↓, 6½ h plus Talabstieg

Voraussetzung: Teilnahme am Hochtourenkurs

Christian Braun

4. Sep. A44 Schreierkopf (2200 m) / Allgäu

Schöner, meist einsamer Aussichtsberg in der Hornbachkette
1150 Hm↑↓, 4 - 5 h, T3


Gisela Kirchner


7. Sep. A45 Hörner Panoramaweg

Di. Gunzesrieder Tal, Parkplatz Ostertal - Weltcupexpress Bergstation - Ofterschwanger Horn - Fahnengehren Alpe - Sigiswanger Horn - Rangiswanger Horn - Ober Alpe - Holzschlag Alpe - Gunzesrieder Tal;
690 Hm↑↓, 12 km, 4½ h, Bergwanderung, T2




Johannes Frese

10. Sep. **A46 Willersalpe / Allgäu**
Fr. Hinterstein - Wildfräuleinsteig - Willersalpe (1459 m), buchstäblich
sagenhaft! Rundwanderung für Senioren; 620 Hm↑↓, 8 km, 5½ h, T2

Otto Roger

11./12. **A47 Sternwanderung zur Nördlinger Hütte**
Sep. 
1. Zahnradbahn Rosshütte - Seilbahn Härmelekopf - Übergang zur
NöHü; 290 Hm↑, 90 Hm↓, 2 km, T2
Beate Schuster
2. Bhf. Reith - Schartlehnerhaus - NöHü; 1130 Hm↑, 6½ km, 3 h, T1
Helmut Kaumeier
3. Zahnradbahn Rosshütte - Seefelder Joch - Seefelder und Reither
Spitze - NöHü; 720 Hm↑, 220 Hm↓, 4 km, 3½ h, T3
Bernd Prause
4. Bike & Hike: Mit DB nach Scharnitz, MTB-Etappe Eppzirler Alm;
500 Hm↑, 9 km; via Ursprungsattel zu NöHü; 860 Hm↑, 4 km, 2½ h
Fritz Funk

11./12. **A48 Steinernes Hüttl / Wetterstein**
Sep. Sa: Parkplatz Ehrwalder Alm (1100 m) - Hochfeldernalm -
Feldernjöchel (2045 m) - Steinernes Hüttl (1930 m, privat);
1150 Hm↑, 350 Hm↓, 9 km, 4½ h, T2
So: Tillfussalm - Gaistal - Igelsee - Ehrwalder Alm - Parkplatz
200 Hm↑, 1070 Hm↓, 12 km, 4½ h, T2
Christian Hofbauer


11. - 19. **A49 Malerweg / Sächsische Schweiz**
Sep. Malerweg Elbsandsteingebirge: 8 Tage, Σ 112 km, pro Tag bis zu
18 km, 1060 Hm↑↓, 4 bis 7 h, max. T3
Edith Schick Pfand: 200 €
Anmeldung: ✉ edithschick@t-online.de

17. - 19. **A50 Klimawandel - Gletscherschwund / Ötztal**
Sep. 
Hüttentrekking exklusiv für junge Leute
Fr.: Obergurgl - Langtalereck Hütte (2480 m); 610 Hm↑, 7½ km, 3 h
optional Hangerer (3021 m), plus 700 Hm↑↓, 4 h, T2
Sa.: Vormittags Ausflug zum Gletschertor des Langtalereck Ferners;
250 Hm↑↓, ca. 7 km, 4 h, T1
Nachmittags Langtalereck Hütte - Piccard-Brücke - Ramol
haus (3006 m); 820 Hm↑, 250 Hm↓, 4½ km, 3 h, T3
So.: Abstieg nach Obergurgl, 1120 Hm↓, 8 km, 3½ h, T2
Daniel Wagner & Bernd Prause

3. Okt. **A51/1 Gipfeltreffen am Wächter / Allgäu**
Per AV-Bus nach Kranzegg; Parkplatz - Grünten (1737 m) - Grüntenhaus (DAV, 1535 m) - Burgberger Hörnle - Starzlachklamm - Bhf. Sonthofen; 650 Hm↑, 1000 Hm↓, 13 km, 6½ h, T3
Sven Hack


A51/2 Gipfeltreffen am Wächter / Allgäu
Per DB nach Sonthofen - Starzlachklamm - Burgberger Hörnle (Aurikelkante II, T4) - Grünten (1737 m) - Parkplatz Kranzberg, Heimfahrt mit dem AV-Bus; 1100 Hm↑, 700 Hm↓, 8 h
Bernd Prause

10. Okt. **A52 Bergherbst - Spieser & Hirschberg / Oberallgäu**
Bad Hindelang - Tobelweg - Hirschberg (1479 m) - Spieser (1651 m) - Hirschalpe (Einkehr) - Parkplatz; 950 Hm↑↓, 9½ km, 4½ h, T2
Christian Hofbauer

12. Okt. **A53 Eistobel / Isny**
Di.  Grünenbach - Eistobel - Ruine Hohenegg - Iberger Kugel - Riedholz, 480 Hm↑↓, 8½ km, 4½ h, Rundwanderung, T2
Johannes Frese

15. - 17. Okt. **A54 Klettersteig - WoE / Ötztal**
Betreutes Begehen talnaher Klettersteige (B/C bis C), z.B. Kst Stuibenfall, Kst Zirbenwald, Kst Moosalm, Kst Lehner Wasserfall, Kst Geierwand; Talunterkunft: Explorer Hotel Umhausen
Bernd Prause

14. Nov. **A55 Überschreitung Kohlbergspitze / Ammergauer Alpen**
Bichlbach (1080 m) - Am Nötsche - Gießwald - Kohlbergspitze (2202 m) - Zigerstein - Ochsenböden - Bichlbach; 1200 Hm↑↓, 6½ h, T2
Helmut Kaumeier
Anmeldung: ✉ helmut.k@dav-noerdlingen.de; ☎ 09081 - 2 40 89 08

26./27. Nov. **A56 Winterraum - Wintertraum**
 Übernachtung im Winterraum der Hanauer Hütte (Selbstversorgung); Schneeschuhtour oder Winterwanderung, 580 Hm↑↓, 5½ km, ca. 3 h
Martin Dirr

Noch Ideen? - Wir möchten zusätzlich zu Gemeinschaftstouren motivieren. Diese Touren werden von den Teilnehmern selbst organisiert und in eigener Verantwortung durchgeführt. Hier fungiert das AlpinCenter gern als Drehscheibe.

3.1 MTB-Programm

17. April **M01 Heumödern-Trails / Treuchtlingen**

leichte bis mittelschwere Trails, einige schwere Stellen können umfahren werden

Saisonstart mit allem was dazu gehört. Angeboten werden parallel:

- Techniktraining für Anfänger
- Besuch des Trail-Centers
- Rundtour um das Heumöderntal
- Gemütlicher Ausklang

Bernd Buchmann

Anmeldung: ✉ buc.ber@gmx.de; ☎ 0160 - 7 02 83 51

16. Mai **M02 MTB Event zum 125-jährigen Jubiläum der Sektion**

MTB-Rundfahrt um Donauwörth in verschiedenen Gruppen

Im Anschluss Treffen am DAV Turm, für das leibliche Wohl ist gesorgt.

Details findet Ihr im Frühjahr auf der DAV Donauwörth Homepage.

Philipp Stark

Fortlaufende Veranstaltungen:

Dobi - Offene Touren vor der Haustür

Start: Donnerstags um 18:00 Uhr

(März, April, Oktober um 17:30 Uhr) am AV Turm

MTB-Tour des Monats

Tagestouren in verschiedenste Gebiete von regional bis alpin, z.B. Altmühlpanoramaweg, Zugspitzarena, Kesseltal, Rieskrater-Umfahrung

Termin wird 2 - 3 Wochen vorher auf der Website bekannt gegeben.

Technik-Traningskurse für DAV Mitglieder

Kategorien: Anfänger, Fortgeschrittene, Profi

Anmeldung über das AlpinCenter, sobald eine Kleingruppe beisammen ist, wird das Training durchgeführt.

Ausrüstung

Funktionstüchtiges Mountainbike, vor der Tour prüfen (lassen), Helm (Pflicht!), Handschuhe, Reparaturset (Felgenheber, Flickzeug, Luftpumpe, Ersatzschlauch), Getränk, Proviant, Wechselwäsche, Wetterschutz, passende Bremsbeläge

3.2 Familienprogramm

15. - 17. **F01 Skifahrt Kleinwalsertal**

Jan. Ski fahren, Winterwandern, Touren gehen, Langlauf
Selbstversorgerhütte in Riezlern im Tal

Natalia Schreiber & Thomas Baumgartner

✉ natalia.miller.schreiber@gmail.com; ☎ 0179 - 5 14 74 38

31. Jan. **F02 Winterwandern im Zauberwald**

Mit Kindern bis 5 Jahre rund um Donauwörth unterwegs,
Programm je nach Schneelage

Kristina und Matthias Hahn

Anmeldung: ✉ tinefisch@hotmail.com; ☎ 0171 - 5 49 04 58

5. - 7. **F03 Skifahrt Nesselwang / Ostallgäu**

Feb. DAV Haus Reichenbach (AV Sekt. Landsberg) in direkter Nähe zum
Skigebiet mit Rodeln und Fackelwanderung

Andrea und Tobias Ruß

Anmeldung: ☎ 0171 - 2 41 12 18

12. - 14. **F04 Skifahrt Hindelang / Oberjoch**

März Zwei Tage Ski fahren und Rodeln, Wandern je nach Verhältnissen
Jugendbildungsstätte des JDAV, HP inkl. Bad Hindelang Plus Card,
Erwachsene 50 €/Tag, Kinder bis 16 Jahre 30 €/Tag

Natalia Schreiber

✉ natalia.miller.schreiber@gmail.com; ☎ 0179 - 5 14 74 38

13. März **F05 Was blüht denn da?**

Mit kleinen Kindern unterwegs

Kristina und Matthias Hahn

Anmeldung: ✉ tinefisch@hotmail.com; ☎ 0171 - 5 49 04 58

20. März **F06 Jägersteig / Altmühltal**

Parkplatz Rieder Weiher nahe Dollnstein, Runde über einen durchaus
alpinen Steig, 150 Hm↑↓, 6 km, 2½ h

Sabine und Gerhard Amler

Anmeldung: ✉ bergfex1980@freenet.de; ☎ 0159 - 01 38 89 14

17. April **F07 Mit Kind und Kegel**

Naturkundliche Führung mit dem Stadtförster am Edelweißweg für
Familien und Junggebliebene; ca. 10 km, 4 h

Ottmar Müller

Anmeldung: ☎ 0174 - 4 02 32 33

18. April **F08 Höhlentour in der Umgebung von Donauwörth**
Man glaubt es kaum, wie viele Höhlen es hier in der Umgebung gibt.
Jochen Kessens
Anmeldung: ✉ jochen.pesahl@gmx.de; ☎ 0176 - 68 06 59 41

1./2. Mai **F09 Tutzinger Hütte / Bayerische Voralpen**
Sa.: Lenggries - Bergstation Brauneckbahn - Rotohrsattel - evtl
Überschreitung der Benediktenwand (**alpin !**) - Tutzinger Hütte;
600 Hm↑, 800 Hm↓, 6 km, teils exponiertes Gehgelände
So.: Übergang zum Blomberg - Bergbahn-Mittelstation - Abfahrt via
Sommerrodelbahn, 700 Hm↑, 1100 Hm↓, 15 km
Teilnahme von Kindern nur mit alpin erfahrener Begleitperson
Natalia Schreiber
✉ natalia.miller.schreiber@gmail.com; ☎ 0179 - 5 14 74 38

14. - 16. **F10 Camping & Abenteuerwanderung / Fränkische Schweiz**
Mai Für Familien mit Kindern ab 4 Jahren;
Zeltplatz Waldesruh bei Eichenbirkig
Sa.: Mit dem Kanu im fränkischen Wildwasser! Ein spritziges
Abenteuer auf der Wiesent
So.: Abenteuerliche Wanderung zu Grotten, Durchgangshöhlen und
Felsenlabyrinthen
Jana & Pavel Sedlacek
Anmeldung: ✉ sedlackova1j@gmail.com; ☎ 0178 - 1 95 53 66

21. - 25. **F11 Pfingst-Zeltlager Lofer**
Mai Zelten in Weißbach-Lofer gemeinsam mit der ÖAV Sektion Teufel-
stein-Perchtoldsdorf (AV-Familien-/Jugendzeltplatz verfügt auch über
solide Nurdachhütten); WoE für die ganze Familie; Programm-
optionen: Wandern, Klettern, Canyoning, Relaxen und Lagerfeuer
Eva Stoll
Anmeldung: ✉ evaedi.stoll@gmx.de; ☎ Tel. 0159 - 0 584 00 50

11. - 13. **F12 Camping am Walchensee**
Juni Zelten am Walchensee, WoE für die ganze Familie, individuelle
Gestaltung, Option Herzogstand oder kürzere einfache Wanderungen
Natalia Schreiber
✉ natalia.miller.schreiber@gmail.com; ☎ 0179 - 5 14 74 38

19. Juni **F13 Feuer und Flamme**
Sonnwendfeier der Jugend am Wichtelesberg

-
- 26./27. **F14 Hoher Ifen / Kleinwalsertal**
Juni Alpine Rundtour für Geübte
Sa.: Hirschegg - Ghf Auenhütte - Hoher Ifen (2229 m) - Eugen Köhlerweg - Schwarzwasserhütte; 900 Hm↑, 580 Hm↓, 10 km, 4 h, T3
So.: Hüttenabstieg via Melköde, 360 Hm↓, 5 km, 1½ h, T1
Teilnahme von Kindern nur mit alpin erfahrener Begleitperson
Natalia Schreiber
✉ natalia.miller.schreiber@gmail.com; ☎ 0179 - 5 14 74 38
-
10. Juli **F15 Märchen-Tour in Harburg**
Harburger Märchenweg mit Kindern bis 5 Jahre
Tobias Schmalzbauer
Anmeldung: ✉ tobedikt@gmail.com; ☎ 0162 - 9 11 07 06
-
16. - 18. **F16 Camping-Wochenende im Altmühltal**
Juli Kanu fahren, Steine klopfen, Wandern, ...; Zeltplatz im Altmühltal
Serena de Sanctis & Martin Schlottermüller
Anmeldung: ✉ sdesanctis@gmx.de; ☎ 0151 - 14 74 86 88
-
24. Juli **F17 Spiel und Bewegung nahe Donauwörth**
Spaziergang von Spielplatz zu Spielplatz mit Kindern bis 5 Jahre
Tobias Schmalzbauer
Anmeldung: ✉ tobedikt@gmail.com; ☎ 0162 - 9 11 07 06
-
24. - 26. **F18 Erlebniswochenende in Konstein / Altmühltal**
Sep. Wandern, Klettern, Klettersteig, Lagerfeuer und vieles mehr; Haus der AV-Sekt. Ansbach in Aicha, Fr. ab 17:30 Uhr bis Sonntagnachmittag
Kristina Hambach und Thomas Baumgartner
Anmeldung: ✉ kristina.thomas.dav@gmx.de; ☎ 01 76 - 34 46 88 66
-
1. - 3. **F19 Sportwochenende in Sonthofen**
Okt. Wandern, Abenteuer erleben, aktiv werden; Jugendhaus Elias / Seifriedsberg (Turnhalle, Tischtennis, Kicker, Billard, Grillplatz, Sportplatz, Volleyballfeld, Spielwiese und Niederseilgarten)
Andrea und Tobias Ruß
Anmeldung: ☎ 0171 - 2 41 12 18
-
- 9./10. **F20 Erfurter Hütte / Rofan**
Okt. Sa.: Anreise nach Maurach, Rofan-Seilbahn - Erfurter Hütte - Spieljoch (2236 m) und retour; 500 Hm↑↓ T3 (alpin)
So.: Hütte - Hochiss (2299 m) - Steinernem Tor - Dalfazalm - Parkplatz; 450 Hm↑, 1300 Hm↓, 10 km, T3 (alpin)
Natalia Schreiber
✉ natalia.miller.schreiber@gmail.com; ☎ 0179 - 5 14 74 38
-

9. Okt. **F21 Kastanien, Pilze und bunte Blätter**
Ein Tag in der Natur rund um Donauwörth mit kleinen Kindern
Kristina und Matthias Hahn
Anmeldung: ✉ tinefisch@hotmail.com; ☎ 0171 - 5 49 04 58

13./14. **F22 Winterraumtour**
Nov. Ziel & Termin je nach Schneelage und Witterung
Kristina Hambach und Thomas Baumgartner
Anmeldung: ✉ kristina.thomas.dav@gmx.de; ☎ 01 76 - 34 46 88 66

3.3 Ermäßigte Skipässe

Die Materialausleihe im AV-Turm hält vergünstigte Tagesskipässe für die Allgäuer Skigebiete Fellhorn/Kanzelwand, Söllereck, Nebelhorn, Walmendingerhorn und Ifen bereit.

	DAV-Preis	Regulär
Schneemann Karte für Kinder Jahrgang 2015 und jünger direkt an der Kasse	-	9,00 €
Kinder Jahrgang 2005 bis 2014	18,50 €	19,50 €
Schüler, Studenten und Azubis Jahrgang 1995 und jünger sowie Jugendliche Jahrgang 2003 und 2004	30,50 €	39,50 €
Erwachsene (Jahrgang 2002 und älter)	39,50 €	51,50 €

4 Fortwährende Termine

- Dienstag**
1. des Monats: Stammtisch im Vereinsheim
 2. des Monats: Singabend im Vereinsheim
 3. des Monats: Wanderung „Senioren für Senioren“, Karl Blank
19:00 Uhr: Fitnessgymnastik in der Stauferparkhalle, Oktober bis März (nicht in den Schulferien)
- Mittwoch**
1. des Monats: Halbtageswanderung mit festgelegtem Ziel. Gehzeit 2½ bis 3 Stunden (siehe Anzeige in der DZ).
Restliche Mittwoche: Wanderungen wie oben; Ziel wird jedoch von den Teilnehmern selbst festgelegt.
- Donnerstag**
- 18:00 Uhr: DOBI - Mountainbike Treff am AV-Turm
19:30 Uhr: Basketball in der Spindeltalturnhalle (nicht in den Ferien)
20:00 Uhr: Treffen im Vereinsheim (nicht an Feiertagen)
20:00 - 21:30 Uhr: Bürostunden und Materialausgabe
20:00 - 21:00 Uhr: AlpinCenter
- Freitag**
1. des Monats, 20:00 Uhr: Treffen der Höhlengruppe im Vereinsheim