

Kurse in der Kletterhalle

In der Kletterhalle findet ganzjährig Kursbetrieb statt. Alle Kurse werden online gebucht über die Website www.kletterhalle-don.de.

Dort findet ihr die verfügbaren Termine sowie die Kursgebühren. Folgende Kurse werden standardmäßig angeboten:

Schnupperklettern für Jedermann

- Kinder ab 6 Jahre (Teilnahme auch alleine möglich), Jugendliche und Erwachsene
- Klettern von oben gesichert (Toprope)
- Dauer: 1 x 2½ Stunden

Kletterkurs für Erwachsene

- Ab 18 Jahre
- Sicherungstechnik sowie Klettern Toprope und Vorstieg
- Dauer: 5 x 3 Stunden

Kletterkurs für Jugendliche

- 14 - 17 Jahre
- Sicherungstechnik sowie Klettern Toprope und Vorstieg
- Erwerb DAV-Kletterschein Vorstieg
- Dauer: 6 x 2½ Stunden

Kletterkurs für Fortgeschrittene

- Jugendliche ab 14 Jahre und Erwachsene
- Ziel ist die Verbesserung des persönlichen Könnens
- Dauer: 4 x 3 Stunden

Sicherungs-Update

- Erwachsene, Jugendliche ab 14 Jahre mit Kletterschein und Einverständniserklärung; **speziell auch für Wiedereinsteiger nach der »Corona-Pause«**
- Ziel ist die kritische Überprüfung und Verbesserung des Sicherungsverhaltens
- Dauer: 1 x 2½ Stunden

Programm 2022

1 Prolog

Voraussetzung für die Teilnahme an Sektionsveranstaltungen ist die Mitgliedschaft in einer DAV Sektion. Gäste sind willkommen, können aber nur einmalig im Sinne einer Schnuppertour teilnehmen.

In Zeiten der Pandemie achten wir konsequent auf Einhaltung der aktuell gültigen Corona-Regeln.

Leistungsfähigkeit, Können und Ausrüstung müssen dem Profil der Unternehmung entsprechen. Der Tourenleiter kann Teilnehmer abweisen, die den zu erwartenden Anforderungen nicht gewachsen zu sein scheinen.

1.1 Sektionsbeitrag

Kosten, die sich aus Organisation und Tourenmanagement ergeben, sind pauschal durch den Sektionsbeitrag gedeckt.

Sektionsbeitrag pro Tour:

	Mitglied im DAV	Gast
Sektionstour	3 € / Tag	10 € / Tag
Deckelung	max. 15 €	max. 50 €
Kurs	15 € / Tag	nur für Mitglieder
Tourenbus	20 €	25 €

Gemeinschaftstouren und Veranstaltungen des Jugend- und Familienprogramms sind vom Sektionsbeitrag befreit.

Sind im Vorfeld der Tour Zahlungen (z.B. Hüttenreservierung) zu leisten, so wird ein Pfandbetrag erhoben, um die Verbindlichkeit der Anmeldung zu erhöhen. Dies ist im Tourenprogramm vermerkt. Der Betrag wird bei Anmeldung im AlpinCenter oder direkt vom Tourenleiter kassiert.

1.2 Anmeldung

1.2.1 Skitouren

Vormerkungen laufen exklusiv via Mail (touren@dav-donauwoerth.de). Bei der Vergabe der Teilnehmerplätze ist die zeitliche Reihenfolge der Eingänge irrelevant.

Auf Basis der zum Stichtag So., 16. Januar 2022 vorliegenden Vormerkungen erstellt der Tourenleiter die Teilnehmerliste. Bis zum 20. Januar erhalten alle vorgemerkten Interessenten Nachricht. Bei Überbuchung wird eine Warteliste geführt. Wird ein Teilnehmerplatz frei, rückt eine Personen in Rücksprache mit dem Tourenleiter von der Warteliste nach.

Veranstaltungen, die vor dem 20. Januar stattfinden, werden direkt im AlpinCenter eingebucht. Teilnehmer erhalten eine zeitnahe Bestätigung.

Neu im Programm ist die Skitour des Monats (STdM). Sie wird in Form einer leichten Skitour (L - WS) angeboten. Das Ziel wird entsprechend der aktuellen Verhältnisse gewählt und im Forum www.dav-donauwoerth.de veröffentlicht. Alle registrierten Nutzer erhalten eine automatische Mail, sobald eine Tour eingestellt wird. Die Interessentenliste der STdM wird 10 Tage vor dem Termin geöffnet, Teilnehmer erhalten ca. eine Woche vor der Tour eine Bestätigung.

1.2.2 Nicht-Skitouren

Veranstaltungen, die vor dem 24. Februar stattfinden, werden direkt im AlpinCenter eingebucht. Teilnehmer erhalten eine zeitnahe Bestätigung.

Vormerkungen für spätere Touren können mit dem Erscheinen des Programms in einer Box im AlpinCenter eingeworfen, per Postkarte an unsere Geschäftsstelle oder via touren@dav-donauwoerth.de geschickt werden.

Am 24. Februar endet die Vormerkphase. Erst jetzt werden die Teilnehmerlisten erstellt. So besteht Chancengleichheit für alle Interessenten. Bei Überbuchung entscheidet das Los. Ab Donnerstag, den 3. März öffnet das AlpinCenter. Es ist donnerstags von 20:00 - 21:00 Uhr geöffnet. Dann ist das Team auch telefonisch (09 06 - 98 00 42 88) erreichbar.

Der Ticketpreis ergibt sich aus Sektionsbeitrag plus Pfand. Es gilt Barzahlungspflicht. Bezahlt werden kann entweder im AlpinCenter oder vor Ort auf Tour beim Leiter. Geldüberweisungen können von uns nicht bearbeitet werden.

Organisatorische Hinweise zu den Touren sind spätestens am Donnerstagabend vor der Tour im AlpinCenter verfügbar oder beim Tourenleiter direkt zu erfragen.

1.2.3 Familien- & Jugendprogramm

Fragen und Anmeldungen per E-Mail oder Telefon bitte direkt an den Tourenleiter richten.

1.3 Stornierung

Die Leiter passen Touren an die aktuellen Bedingungen an und entscheiden ggf. über eine Absage. Bei Stornierung aufgrund der Verhältnisse (z.B. Wetter, Lawinensituation) sind Stornokosten Dritter (z.B. Unterkunft) anteilig von den Teilnehmern zu tragen.

Wird die Mindestteilnehmerzahl zum Meldeschluss nicht erreicht, wird die Unternehmung seitens der Sektion storniert. Geleistete Zahlungen erhält der Teilnehmer vollständig zurück. Gleiches gilt bei Ausfall des Tourenleiters.

Bei kurzfristiger teilnehmerseitiger Absage wird die Einzahlung unabhängig davon, ob ein Teilnehmer von der Warteliste nachrückt, einbehalten.

2 Erläuterungen

2.1 Bewertung der Touren

Die Touren sind gemäß der SAC-Skalen kategorisiert. Bei den Angaben handelt es sich um Richtwerte bei guten Verhältnissen. Die Gesamtbewertung entspricht dem Maximalwert der Schwierigkeit. Ein Minus (-) schwächt die Bewertung ab; ein Plus (+) weist darauf hin, dass die Tour am oberen Ende der Kategorie eingestuft ist.

2.1.1 SAC-Skala für Skitouren (Auszug)

- L Leicht, bis 30°, keine Ausrutschgefahr, weicher, glatter Untergrund, keine Engpässe
- WS Wenig schwierig, ab 30°, kürzere Rutschwege, sanft auslaufend, überwiegend offene Hänge mit kurzen Steilstufen, Hindernisse mit Ausweichmöglichkeiten (Spitzkehren nötig), Engpässe kurz und wenig steil
- ZS Ziemlich schwierig, ab 35°, längere Rutschwege mit Bremsmöglichkeiten, kurze Steilstufen ohne Ausweichmöglichkeiten, Hindernisse in mäßig steilem Gelände erfordern gute Reaktion (sichere Spitzkehren nötig), Engpässe kurz, aber steil
- S Schwierig, ab 40°, lange Rutschwege, teilweise in Steilstufen abbrechend (Lebensgefahr), Steilhänge ohne Ausweichmöglichkeiten, viele Hindernisse erfordern eine ausgereifte und sichere Fahrtechnik, Engpässe lang und steil, Kurzschwinger für Köhner noch möglich

2.1.2 SAC-Skala für Schneeschuhtouren (Auszug)

- WT1 Leichte Schneeschuhwanderung, Steilheit der Route < 25°, in der näheren Umgebung der Route sind keine Steilhänge vorhanden, keine Abrutsch- oder Absturzgefahr Salmaser Höhe
- WT2 Ambitionierte Schneeschuhwanderung, Steilheit der Route < 25°, in der näheren Umgebung der Route sind Steilhänge vorhanden, keine Abrutsch- oder Absturzgefahr Referenz: Brecherspitz, Seekarkreuz, Kohlgruber Hörnle

- WT3 Anspruchsvolle Schneeschuhwanderung, kurze steilere Passagen (<30°);
Geringe Abrutschgefahr, kurze, auslaufende Rutschwege
Referenz: Dürrnbachhorn, Hirschberg, Rotwand

2.1.3 SAC Wanderskala

- T1 Wandern: Weg gut gebahnt, falls vorhanden, sind exponierte Stellen gut gesichert;
Absturzgefahr bei normalen Verhältnissen sehr gering
Referenz: Eibsee-Rundweg, Karwendelhaus über Fahrweg
- T2 Bergwandern: Weg mit durchgehender Trasse, Gelände teilweise steil
Referenz: Frieder, Trainsjoch, Thaneller, Zwiesel, Jochberg, Spitzstein
- T3 Anspruchsvolles Bergwandern: Weg nicht unbedingt durchgehend sichtbar, ausgesetzte Stellen können mit Seilen gesichert sein, evtl. Einsatz der Hände für das Gleichgewicht notwendig, Geröllflächen, weglose Schrofen
Referenz: Säuling, Hintere Goinger Halt, Kampenwand über Kaisersäle, Aggenstein
- T4 Alpinwandern: Wegspur nicht zwingend vorhanden, an Einzelstellen braucht es die Hände zum Vorwärtkommen, Gelände teils recht exponiert, heikle Grasflanken, Schrofen, einfache Firnfelder und apere Gletscherpassagen
Referenz: Staufen-Überschreitung, Hochvogel, Wörner, Großer Widderstein
- T5 Anspruchsvolles Alpinwandern: Oft weglos, einfache Kletterstellen, exponiert, anspruchsvolles Gehgelände, steile Schrofen, apere Gletscher und Firnfelder
Referenz: Watzmann-Überschreitung, Schneck (Allgäuer Alpen), Vordere Goinger Halt
- T6 Schwieriges Alpinwandern: Meist weglos, Kletterstellen bis II, häufig sehr exponiert, heikles Schrofengelände
Referenz: Ehrwalder Sonnenspitze, Großer Waxenstein, Überschreitung Arnspitzen

2.1.4 SAC-Hochtourenskala

- F Einfaches Gehgelände, Geröll, einfacher Blockgrat (I), einfache Firnhänge, harmlose Gletscherpassagen
Referenz: Wilder Freiger, Similaun, Kitzsteinhorn
- PD Meist noch Gehgelände, erhöhte Trittsicherheit nötig, Kletterstellen bis II, meist wenig steile Hänge, kurze steilere Passagen, wenig Spalten
Referenz: Großer Möseler, Olperer, Schrankogel, Zuckerhütl, Wildspitze
- AD Sicherung notwendig, längere und exponierte Kletterstellen, im Fels bis III, oft steilere Hänge, teils Standplatzsicherung, viele Spalten
Referenz: Weißkugel (Ostgrat), Hochgall, Zsigmondyspitze, Watze

2.1.5 Tourenserie LIGHT


Das sind leichte Touren (T1 - T2, siehe SAC Wanderskala), auf denen man sich Zeit lässt und maximal 800 Höhenmeter zu bewältigen sind.

Unser Tourenjahr


Mit uns kannst Du was erleben

2.2 Hauptprogramm

4. Jan. **A01 Lechweg - Von der Mündung an die Quelle**

 Etappe 1: Marxheim - Oberndorf, Start in Bruck; 13 km, 3 h
Erna Rehm

5. - 8. **S01 Einsteigerkurs für Ski- & Schneeschuhgeher / Kitzbüheler Alpen**

Jan.  Sanfte Touren ohne Stress und Leistungsdruck mit intensiver LVS-Ausbildung, täglich im Angebot: eine leichte Ski- (WS) und eine Schneeschuhtour (WT2) mit jeweils bis zu 800 Hm; Bochumer Hütte (1432 m, DAV)


S01/1 Fritz Funk (⇒ Skitour)

S01/2 Bernd Prause (⇒ Schneeschuhtour)

13. Jan. **S02/1 Einführung in die LVS Strategie**

Do. Theorieteil, AV Turm, 18:00 Uhr
Tim Roser

15. Jan. **A02 Hohe Bleick / Ammergauer Alpen**

 Start Wanderparkplatz Unternogg - Sauloch - Anwurfplatz - Niederbleick (1590 m), opt. Hohe Bleick (1638 m) und retour; stille Wald-Schneeschuhtour für Einsteiger, 790 Hm↑↓, 14½ km, 5 h, WT2
Bernd Prause

15./16. **S02/2 LVS Training im Gelände für Skitourengeher (Advanced)**

Jan. Suchstrategie, Sondieren, Schaufeln, Gerätevergleich, LVS Übungen im Anschluss leichte Skitour, Ziel je nach Schneelage; 700 Hm, 3 h, L+ Übernachtung auf Hütte oder im Tal
Tim Roser

19. Jan. **S03 Skitouren - Basics**

Mi. Workshop zum Einstieg in die Saison: Auffrischung der Basics für sicheres Skitourengehen, Lawinenlagebericht, Gefahrenmuster, Lawinenkunde, Tourenplanung, Risikomanagement
AV Turm, 18:00 Uhr, ca. 3 h
Stefan Richter

22. Jan. **S04 Anfänger-Skitour**

Ski- und Schneeschuhtour für Anfänger*Innen, Ziel je nach Schneelage bei möglichst kurzer Anfahrt; Schwierigkeit: leicht (WS), bis 800 Hm
Voraussetzung: Sicheres Ski fahren auf der Piste

Ludwig Koch


23. Jan. **S05 Skitour des Monats Januar**
Leichte Skitour (WS-) mit bis zu 800 Hm
AlpinCenter

29. Jan. **A03 Immenstädter Horn / Allgäuer Alpen**
Parkplatz Gschwend - Immenstädter Horn (1489 m) - Kemptener
Naturfreundehaus - Gschwender Horn (1450 m) - PP Gschwend;
800 Hm↑↓, 9½ km, 5 h, Schneeschuhtour, WT3
Bernd Prause

30. Jan. **A04 Maschieren hält warm!**
Winterwanderung von Harburg nach Nördlingen; konditionell
fordernde Winterwanderung; 360 Hm↑, 400 Hm↓, 29 km, 8 h
Sven Hack

5. Feb. **S06 Skitour für Fortgeschrittene / Allgäuer Alpen**
Ziel je nach Schneelage bei möglichst kurzer Anfahrt; Schwierigkeit:
ziemlich schwierig (ZS), ca. 1100 Hm; Voraussetzung: Tourenerfahrung
auch im steilen Gelände und bei unterschiedlichen Schneearten
Ludwig Koch

6. Feb. **S07 Skitour für Fortgeschrittene / Lechtaler Alpen**
Ziel je nach Schneelage bei möglichst kurzer Anfahrt; Schwierigkeit:
ziemlich schwierig (ZS), ca. 1100 Hm; Voraussetzung: Tourenerfahrung
auch im steilen Gelände und bei unterschiedlichen Schneearten
Ludwig Koch

6. Feb.  **A05 Kohlgruber Hörnle / Ammergauer Alpen**
Bad Kohlgrub - Hörnle Hütte - Vorderes (1448 m), Mittleres (1496 m)
und Hinteres Hörnle (1548 m)
Schneeschuhtour für Einsteiger*Innen; 700 Hm↑↓, 9 km, 5 h, WT2
Christian Hofbauer

13. - 15. Feb. **S08 Skitouren in der Sesvennagruppe**
So.: Anreise nach Schlinig / Südtirol
Aufstieg zur Schutzhütte Sesvenna (AVS, 2256 m); 600 Hm, 2 h
Mo./Di.: Moderat unterwegs (WS+) im Tourenrevier der Hütte;
600 - 1000 Hm
Fritz Funk

13. Feb. **A06 Hörnertour / Allgäuer Alpen**



Gunzesrieder Tal, Parkplatz Ostertal - Weltcupexpress Bergstation - Ofterschwanger Horn - Sigiswanger Horn - Rangiswanger Horn - Ober Alpe - Parkplatz Tal; 690 Hm↑↓, 12 km, 4½ h, Schneeschuhtour WT2
Christian Hofbauer

18. - 20. **S09 Skitouren-WoE / Stubai**

Feb. Fr.: Fahrt nach Gries im Ötztal, Start in DON zur Mittagszeit
Aufstieg Amberger Hütte (2135 m, DAV)
Sa./So.: Tour (ZS) im Umfeld der Hütte; täglich ca. 1000 Hm
Stefan Richter

27. Feb. - **S10 Gemeinsam mit der Sektion Nördlingen unterwegs**

1. März Ski- / Schneeschuhtouren in den Tuxer Alpen
Basis: Weidener Hütte (1799 m, DAV); Toureoptionen nach dem Twin-Konzept; täglich im Angebot je eine Ski- (WS - ZS) und Schneeschuhtour (WT1 - WT3)
S10/1 Fritz Funk (⇒ Skitour)
S10/2 Bernd Prause (⇒ Schneeschuhtour)

4. - 6. **S11 Hochtouren-WoE Winnebachseehütte / Stubaier Alpen**

März Fr.: Fahrt nach Gries im Ötztal, Hüttenaufstieg, 800 Hm, 3 h
optional Besuch eines Gipfels in Hüttennähe, 800 Hm, 3 h
Sa.: Skitour, 1200 Hm, 5 h
So.: Skihochtour (ZS+) ohne Gletscherausrüstung, 900 Hm, 4 h, Talabfahrt
Tim Roser

9. - 13. **S12 Tourenwoche Villgraten / Osttirol**

März Täglich steht eine Ski- und eine Schneeschuhtour zur Wahl, Schwierigkeit: leicht bis mittelschwer (L - ZS) bzw. WT2 - WT3
Bergsteigerdorf Innervillgraten, Friedl-Mutschlechner-Haus (Talherberge, AVS-Selbstversorgerhaus)
S12/1 Fritz Funk (⇒ Skitour)
S12/2 Bernd Prause (⇒ Schneeschuhtour)

19. März **S13 Skitour des Monats März**

Leichte Skitour (WS-) mit bis zu 800 Hm
AlpinCenter

1. - 3. **S14 Skihochtouren-WoE / Schweizer Alpen**

April Do.: Anreise nach Zürich

Fr. - So.: 3-tägige Skihochtour mit Gletscherbegehungen, Gipfelanstiege ab Skidepot im kombinierten Gelände; Ziele je nach Schnee- & Lawinenlage (z.B. Susten, Urner Region, Bedretto oder Lukmanier) Schwere Skitouren (S), täglich 1000 bis 1400 Hm; nur für Tourengänger mit adäquater alpiner Kompetenz und Fitness

Andreas Hitzler

7. - 10. **S15 Skihochtourengebiet Furkapass / Innerschweiz**

April Do.: Frühe Anreise nach Realp / Furkapass, Hüttenaufstieg (z.B. Rotondohütte, SAC, 2570 m), ca. 1000 Hm
Fr.: Überschreitung Groß Muttenthorn (3099 m), 1400 Hm, 7 h
Sa.: Tour zur Trifthütte, 1300 Hm, 7 h
So.: Trifthütte - Dammastock (3630 m) - Realp, 1400 Hm, 6 h
Schwere Skitouren (S) mit Gletscherbegehung und Passagen im kombinierten Gelände bis II, nur für Tourengänger mit adäquater alpiner Kompetenz und Fitness

Tim Roser

23. April **A07 Lechweg - Von der Mündung an die Quelle**



Etappe 2: Oberndorf - Waltershofen. Start Lourdesgrotte / Oberndorf - Staustufe Oberpeichingen - Waltherhofen; 16 km, 3½ h

Erna Rehm

26. April **A08 Bayerns Heiliger Berg**



Di. DB-Anreise nach Herrsching am Ammersee, Wanderung durch das Kiental zum Kloster Andechs; Rückweg über Ramsee-Denkmal zum See, Uferweg zum Bahnhof; 220 Hm↑↓, 12 km, 3½ h, T1

Gabi Miller

28. April - **A09 Fußwallfahrt von Perchtoldsdorf nach Mariazell**

1. Mai Mi., 27. April: Anreisetag
Pilgerwanderung gemeinsam mit der ÖAV Sektion Teufelstein - Perchtoldsdorf; Σ 3300 Hm↑↓, Σ 125 km
Mo., 2. Mai: Abreisetag

Karl Blank

Meldeschluss 31. Januar

✉ karl.blank@nature-life.de, ☎ 0906 - 68 66

3. Mai **A10 Eichstätter Höhenweg - Runde von Rosental**



Di. Wanderung oberhalb Eichstätt mit super Blick auf Stadt und Burg; Einkehr in der Gastschenke der Willibaldsburg, optional Besuch des Klosters Rebdorf; 300 Hm↑↓, 12 km, 4 h, T1

Johannes Frese

7. Mai



A11 Edelweißweg / Donauwörth

Naturkundliche Wanderrunde mit dem Stadtförster; 10 km, 4 h

Ottmar Müller

14./15.



A12 Löwenpfade / Schwäbische Alb

Sa.: »Felsenrunde«, aussichtsreiche Wanderrunde über dem Filstal,

Start in Bad Überkingen; 420 Hm $\uparrow\downarrow$, 13 km, 4 h, T2

Übernachtung im Naturfreundehaus Immenreute

So.: »Geislinger Felsenrunde«- Auf und Ab durchs Eybacher Tal;

400 Hm $\uparrow\downarrow$, 11 km, 4 h, T2

Manne Schurr

Pfand 10,-€

17. Mai

Di.

A13 Update Seiltechnik Hochtouren

Auffrischung der Basics für Teilnehmer einer geführten Hochtour:

Auf-/Abstieg am Fixseil, Ablassen, Paternoster-Technik, Ablass-

schaukel, Geländerseil, gleitendes Seil

Treffpunkt am AV-Turm, 18:00 Uhr, 3 h

Bernd Prause

21. Mai



A14 Falkenstein und Salober / Allgäuer Alpen

Start in Pfronten Steinach; Rundwanderung über Mariengrotte,

Burgruine Falkenstein, Zirmgrat zur Saloberalm (Einkehr) und entlang

der Vils zurück; 600 Hm $\uparrow\downarrow$, 11 km, 4 h, T2

Birgit & Alexander Schmid

21./22.

Mai

A15 Gipfel im Spitzingseegebiet / Mangfallgebirge

Sa.: Spitzingsattel - Schönfeldhütte - Taubensteinsattel - Taubenstein

(1692 m) - Kirchsteinsattel - Rotwandhaus (DAV, 1737 m); abends

gemeinsame Tourenplanung für den Folgetag

750 Hm \uparrow , 150 Hm \downarrow , 6½ km, 4 h, T2

So.: Rotwand (1884 m), mit Varianten zurück zum Spitzingsattel

ca. 600 Hm \uparrow , 1200 Hm \downarrow , 9 km, T3

Der frühe Termin verspricht Chancen auf steile Altschneefelder / spätwinterliche

Verhältnisse und sorgt für eine Prise alpiner Schärfe.

Martin Dirr

8. Juni

Mi.

A16 Outdoor-Erste-Hilfe-Kurs

Was mache ich wenn...? Training von Maßnahmen zur Erstversorgung


Verunfallter mit realitätsnahen Fallbeispielen inkl. MTB-relevanter


Unfall-Szenarien

Steinbruch am Wichtelesberg, Parkstadt / DON, 18:00 Uhr

Roland Nödel

10. - 12. **A17 Aktion »Bankenrettung«**
 Juni Arbeitseinsatz auf der Nördlinger Hütte (2238 m, DAV)
 Aufarbeitung der Sitzbänke der Outdoor-Lounge
Bernd Prause

12. Juni **A18 Slow Trail**
 Sinn(volle) Wanderung für Körper, Geist und Seele
 Rundweg mit Start in Mönchsdeggingen und verschiedenen Stationen,
 um Ruhe und innere Ausgeglichenheit zu finden; 5 km, 2½ bis 3 h
Sabine Krauss, Natur Coach
 Anmeldung: ✉ sabine_krauss@gmx.de

14. Juni **A19 Stuibenfälle / Außerfern**
 Di. Reutte - Hermannsteig - Stuibenfälle - Kleiner Plansee - Heiterwanger-
 see - Hotel Fischer am See (Einkehr); Südufer - Zwirche - Kleiner
 Plansee - Ministersteig - Reute; 200 Hm↑↓, 19 km, 6 h, T1
Beate Schuster

16. - 19. **A20 Arbeits- und Bergfahrt nach Hinterhornbach**
 Juni Aufbau der Brücke, Wegebau im Arbeitsgebiet und eine Bergtour je
 nach Verhältnissen; ca. 1000 Hm↑↓, 8 h, T4
Gustav Dinger

17. - 19. **A21 Alpiner Basiskurs - Heinrich-Hueter-Hütte / Rätikon**
 Juni Fr.: Heinrich-Hueter-Hütte (1766 m, ÖAV), Aufstieg je nach
 Verhältnissen; 250 - 900 Hm↑, 1½ oder 3½ h, Theorieteil Wetter
 Sa.: Bergwanderung mit Lerneinheiten (Trittschulung, Queren von
 Firnfeldern, Gehen mit Stöcken, Verwendung des Biwaksackes);
 600 - 1000 Hm↑↓, 5 h, Theorieteil Orientierung
 So.: Bergwanderung, Übung der Kursinhalte, Abstieg;
 400 - 800 Hm↑, 250 - 1400 Hm↓, 5 h
 Theorieteil Tourenplanung am Do., 9. Juni 19:30 Uhr, AV-Turm,
 Teilnahme am Kurs A16 - Outdoor-Erste-Hilfe ist verpflichtend
 Die Wanderungen (T1 bis T3) werden an das Können der Teilnehmer
 angepasst. Die Touren bilden lediglich den Rahmen für den Kursinhalt.
Manne Schurr, Gisela Kirchner & Martin Durr **Pfand: 30 €**


17. - 19. **A22 Von der Halle an den Fels / Kletterkurs**
 Juni Fr.: Einführung: Update Basics Vorstieg, Sichern; Vorbereitende
 Übungen; Kletterhalle Kraxlstadt, 18:00 Uhr

Sa./So.: Praxis Outdoor, Konstein: Vorstieg Klettern und Sichern am Fels, Umbauen, Fädeln, Abbauen, Abseilen

Voraussetzung: Sicheres Klettern im Vorstieg, 5. Grad Indoor

Thomas Krepkowski & Christian Schmid

Anmeldung in der Kletterhalle

21. Juni **A23 Über die Bad Kohlgruber Hörnle / Ammergauer Alpen**
Di. Start in Kappel / U'gau; aussichtsreiche Bergwanderung über 4 Gipfel,
 Einkehr Hörnle Alm und / oder - Hütte; 700 Hm↑↓, 12 km, 5 h, T2
Johannes Frese

21. Juni **A24/1 Trockentraining Spaltenbergung Teil 1**
Di. Anseilen am Gletscher, Mannschaftszug, Lose Rolle
Treffpunkt am AV-Turm, 18:00 Uhr, 2½ h
Bernd Prause

24. - 26. **A24/2 Spaltenbergung Teil 2**
Juni Intensivkurs am Gletscher; Teilnahme am Teil 1 obligatorisch
Wiesbadener Hütte (2443 m, DAV)
Bernd Prause

26. Juni **A25 Bergsteigerbus Tannheimer Tal**
Projekt der DAV-Sektionen Dillingen, Nördlingen und Donauwörth; die Aktion wird vom DAV-Hauptverein und von den beteiligten Sektionen bezuschusst; alle Teilnehmer fahren zum Super-Sparpreis - Lasst Euch überraschen.

Verschiedene geführte Touren sind im Angebot:

Krinnenspitze

Nesselwängle: Doppelsesselbahn Krinnenalpe, Bergfahrt - Edenalpe - Krinnenspitze (2001 m) - Gräner Ödenalpe - Bergstation Sesselbahn, Talfahrt; 500 Hm↑↓, 4 h, T2

Rote Flüh mit Friedberger Klettersteig

Nesselwängle (1136 m): Gimpelhaus (1659 m) - Judenscharte - Rote Flüh (2108 m) - Gelbe Scharte - Friedberger Klettersteig (B/C) - Schartschrofen (1968 m) - Füssener Jöchle, Talfahrt
1050 Hm↑, 400 Hm↓, 6 h, T4, Klettersteig-Set ist zwingend

Landsberger Hütte

Rauth - Dillinger Weg - Hütte, Abstieg via Vilsalpsee;
920 Hm↑↓, 13 km, T3

Abstiegsvariante mit Seilbahn
Landsberger Hütte - Gappenfeldscharte - Neunerköpfe, Talfahrt;
1200 Hm↑, 730 Hm↓, 15 km, T3

Aufstiegsvariante mit Seilbahn
Tannheim: Bergfahrt - Neunerköpfe - Landsberger Hütte - Vilsalpsee;
440 Hm↑, 900 Hm↓, 10 km, 5 h, T3

Der Bergsteigerbus ist auch offen für alle, die im Tannheimer Tal
autonom unterwegs sein wollen.

Abfahrt: 6:00 Uhr, Parkplatz ehemals Schwabenhalle, DON
6:30 Uhr, Lidl Parkplatz in Höchstädt

AlpinCenter

28. Juni **A26 Fellhorn / Allgäu**
Riezlern Kanzelwandbahn - Fellhorn (1920 m) - Abstieg über Anderl-
Heckmair-Weg - Sölleralpe - Söllereck (Option Talfahrt) - Riezlern
420 Hm↑, 1100 Hm↓, 13 km, 5 h, T2

Stefan Leinfelder

29. Juni - **A27 Wo die Liebe hinfährt**

1. Juli She goes solo im Wilder Kaiser, Gym-Workout Sessions mit Johanna
Mi.: Fahrt mit der DB nach Kufstein, Wanderung durch das Kaisertal
zum Hans-Berger-Haus, 650 Hm↑, 8 km, 3 h, T1
Do.: Kleine Halt (2116 m), Klettersteig (Kat. B), Stellen 1- und alpines
Gehgelände, Aufstieg wie Abstieg, Picknick im Scharlinger Boden;
1150 Hm↑↓, 6 h, T3

Fr.: Bettlersteig - Kaindlhütte (1388 m) - Brentenjoch - Duxeralm;
850 Hm↑↓, 12 km, 6 h, T2; via Kaiserlift nach Kufstein; Heimfahrt
mit der DB

Johanna Seiler & Bernd Prause

2. Juli **A28 Überschreitung Arnspitzgruppe**

Fahrt nach Ahrn bei Leutasch; Zwirchkopf - Weißlehnkopf - Arn-
plattenspitze (2170 m) - Mittlere Arnspitze (2091 m, Stelle III- im
Abstieg) - Große Arnspitze (2196 m) - Unterstandshütte - Sattelweg -
Parkplatz; 1450 Hm↑↓, 10 km, 8 h, T6, Stellen bis II, durchwegs freies
Gehen im exponierten Alpingelände ohne Sicherungsmöglichkeit

Martin Dirr

3. Juli **A29 Bergmesse - Wichtelesberg / DON**
 Ökumenischer Gottesdienst mit musikalischer Begleitung der Stadtkapelle DON, Beginn der Messe: 10:00 Uhr; Im Anschluss Frührschoppen am Wichtelesberg
 AV-Taxi-Service ⇒ bitte bis 30. Juni im AlpinCenter anmelden
Ottmar Müller
-
7. Juli **A30/1 Immer auf Draht - Klettersteigkurs (Theorie)**
 Do. Theorieteil, AV-Turm, 19:00 Uhr
Kristina Hambach & Edith Schick
- 9./10. Juli **A30/2 Immer auf Draht - Klettersteigkurs (Praxis)**
 Kursort je nach Verhältnissen
 Sa.: Begehung eines Übungsklettersteiges
 So.: Alpiner Klettersteig der Kategorie (B/C), ca. 6 h, max. 1000 Hm↑↓
Kristina Hambach & Edith Schick
-
8. - 10. Juli **A31 Umgeben von 3000ern**
 Fr.: Fahrt nach Gries im Sulztal; Aufstieg zur Winnebachseehütte (2360 m, DAV), 780 Hm↑, 4½ km, 2 h; anschl. optional Gänsekragen (2914 m), 540 Hm↑↓, 2 h, T3
 Sa.: Winnebachseehütte - Hoher Seeblasskogel (3235 m) - Grüne Tatzten-Ferner - Dr. Simon-Weg - Westfalenhaus (2273 m, DAV); 880 Hm↑, 980 Hm↓, 8 km, 5 h, PD
 So.: Westfalenhaus - Zischgelesscharte - Schöntalspitze (3008 m, SW-Grat, bez. Blockwerk, Abstieg wie Aufstieg), via Winnebachscharte (2788 m) zur Winnebachseehütte und Talabstieg; 1100 Hm↑, 1800 Hm↓, 14 km, 7 h
Martin Dirr
-
10. - 13. Juli **A32 Bella Vista**
 Mit alten Hasen in den Öztaler Alpen unterwegs
 So.: Fahrt nach Vent
 Rofen Höfe (2011 m) - Hochjoch Hospitz (2412, DAV) - Gh Schöne Aussicht (2842 m, privat); 1100 Hm↑, 280 Hm↓, 12½ km, 6 h
 Mo./Di.: Unterwegs im Tourenrevier der Hütte je nach Verhältnissen, bis zu 1100 Hm↑↓, 5 - 8 h, PD/AD-
 Mi.: Abstieg nach Vent, anschl. Heimfahrt
 AUSBILDUNGSTOUR führt die Teilnehmer an das selbstständige Touren gehen heran; Tourenleiter coachen die Teilnehmer bzgl. Sicherheit, Führungstaktik und Routenwahl
-

Bernd Prause & Fritz Funk

15./16. **A33 Bike&Hike - Tannheimer Gipfel-Hopping**

Juli Fr.: Start am Haldensee, Auffahrt zur Gappenfeldscharte (Rad-Depot)
- Landsberger Hütte (1805 m, DAV), opt. Lachenspitze (2126 m),
Normalweg via Steinkarscharte;
MTB: 800 Hm↑, 7 km, 2½ h; zu Fuß 500 Hm↑, 2½ km, 2½ h, T2
Sa.: Landsberger Hütte - Östl. Lachenjoch - Krottenkopfscharte -
Leilachspitze (2273 m) - Steinkarspitze (2067 m) - optional Rote
Spitze (2130 m) - Gappenfeldscharte - Abfahrt; 1200 Hm↑↓ +
800 Hm MTB, 13 km, 7 h, T4

Manne Schurr

Pfand 10,- €

16./17. **A34 Enzian - Teil II: Von Blüten und Wurzeln**

Juli Sa.: Mit DB nach Langenwang / Allgäu; Rubi - Gaisalpseen -
Überschreitung Geißfuß - Edmund-Probst-Haus (1927, DAV);
1300 Hm↑, 200 Hm↓, 10 km, 5 h, T3

So.: Opt. Nebelhorn (2224 m), Rückkehr zum EPH; 300 Hm↑↓, 1½ h
Abstieg über Gleitweg ins Oytal; unterwegs Erläuterungen zum
Thema Enzian; ab Oytalhaus per Roller nach Oberstdorf (7 €),
Heimreise mit der DB, Stopp in Sonthofen, Besichtigung einer
traditionsreichen Enzianbrennerei; 1000 Hm↓, 6 km, 2½ h, T4

Sven Hack

16./17. **A35 Großer Möseler / Zillertaler Alpen**

Juli Sa.: Schlegeisspeicher - Furtschaglhaus (2295 m, DAV)
550 Hm↑, 6½ km, 2½ h

So.: Großer Möseler (3480 m), NW-Anstieg, kombinierte Eis- /
Felstour, Kletterstellen bis II, insgesamt PD+, 1200 Hm↑↓, 6½ h
plus Talabstieg

Voraussetzung: Teilnahme am Hochtourenkurs

Christian Braun

16./17. **A36 Der einsame Zweite - Hochwanner / Wetterstein**

Juli Top-Tour auf Deutschlands zweithöchsten Gipfel
Sa.: Parkplatz Ehrwald - Ehrwalder Alm - Hochfeldernalm -
Kaltwassersattel - Steinernes Hüttl (1930 m, privat)
1250 Hm↑, 425 Hm↓, 9½ km, 4½ h, T2

So.: Hochwanner (2744 m), 820 Hm \uparrow \downarrow , T4, Stellen II-, 4 h
anschl. Abstieg zum Parkplatz
Für konditionsstarke Geher, die im alpinen Schrofengelände / steilem
Geröll flott unterwegs sind
Christian Hofbauer

16. Juli **A37 Großer Widderstein (2533 m) / Allgäuer Alpen**
Baad / Kleinwalsertal, alpine Bergtour mit Kraxeleinlagen, Rast auf der
Widdersteinhütte; 1400 Hm \uparrow \downarrow , 17 km, 8 h, Stellen bis II, T4
Tobias Dirr

22./23.
Juli **A38 Verwall**
Zwei Gruppen reisen getrennt an und treffen sich zum gemeinsamen
Hüttenabend auf der Neuen Heilbronner Hütte (2308 m, DAV)
A38/1 Für Mountainbiker
Fr.: Fahrt nach Ischgl, Auffahrt über Galtür via Zenisjoch zur Neuen
Heilbronner Hütte; 1000 Hm \uparrow , 30 km, S1
Sa.: Übergang zur Konstanzer Hütte, Abfahrt nach St Anton, über See
und Kappl zurück zum Auto; 1000 Hm \uparrow , 60 km
Fritz Funk
A38/2 Für Berggeher
Fr.: Fahrt nach Galtür / Parkplatz Zenisjochhaus; Hüttenaufstieg;
520 Hm \uparrow , 6½ km, 3 h, T1
Sa.: Friedrichshainer Weg - Muttenjoch - opt. Gaßspitz (2780 m, T3) -
Abstieg nach Tschaffin; 640 Hm \uparrow , 1400 Hm \downarrow , 10 km, 7 h, T2
Bernd Prause

23. Juli **A39 Hohe Kiste / Estergebirge**
Überschreitung; Aufstieg über das Kistenkar mit leichter Kletterei zum
Gipfel; Abstieg über das Pustertarkarl; 1400 Hm \uparrow \downarrow , 16 km, 6 h
Birgit & Alexander Schmid

28. - 31.
Juli **A40 Hochtourenkurs**
Wahl des Kursortes im Vorfeld entsprechend der Verhältnisse
(z.B. Müller Hütte, 3145 m, Stubai Alpen)
Do.: Hüttenaufstieg, Ausbildung
Fr./Sa.: Ausbildung ggf. Tour
So.: Ausbildung, Abstieg

Inhalt: Gehen in Schnee und Eis mit und ohne Steigeisen, Pickel-
einsatz, Sturzübungen, Anseilen am Gletscher, Gehen am Fix- und
Geländerseil, Spaltensturzübungen (Kameraden- u. Selbststretzung)
Ludwig Koch

6. Aug. **A41 Schellkopf (1832 m) / Ammergauer Alpen**
Start am Wanderparkplatz Ortsende Griesen (815 m); anspruchsvolle
Bergwanderung; 1100 Hm↑↓, 13 km, 5½ h, T3
Manne Schurr

14. - 17. **A42 Hüttenrunde in den Lechtalern**
Aug. So: Start mit dem AV-Bus nach Boden, Aufstieg zur Hanauer Hütte
(1922 m, DAV); 580 Hm↑, 5 km, 2¼ h, T2
Mo.: Übergang zum Württemberger Haus (2220 m, DAV) via Guffel-
jöchel (2373 m) - opt. Kogelseespitze (2647 m, + 270 Hm↑↓) -
Vord. Gufeljöchel (2073 m) - Bitterichsee - Bitterscharte (2535 m);
1150 Hm↑, 830 Hm↓, 9 km, 7 h, T3
Di.: Württemberger Haus - Gebüdjöchel (2453 m) - Roßkarscharte -
Steinsehütte (2061 m, ÖAV); 600 Hm↑, 750 Hm↓, 6 km, 4 h, T4
Mi.: Übergang zur Hanauer Hütte via Westl. Dremelscharte; 530 Hm↑,
380 Hm↓, 3½ km, 2½ h, T3; im Anschluss Talabstieg
Trittsicherheit, Kondition und Erfahrung im Begehen von schweren
Bergwegen (Abschnitte in steilem Fels- und Blockschuttgelände sowie
seilversicherte Passagen) obligatorisch
Sven Hack

19. - 21. **A43 Großvenediger**
Aug. Normalweg von der Kürsingerhütte
Fr.: Fahrt nach Neukirchen, Parkplatz Hopffeldboden, Aufstieg zur
Kürsingerhütte (2558 m, DAV); 1550 Hm↑, 12 km, 6½ h
Sa.: Obersulzbachkees - Venedigerscharte - Großvenediger (3666 m)
und Retour zur Hütte; 800 Hm↑↓, 6½ h, Eisenstieg bis 35°, PD
So.: Abstieg zum Parkplatz und Rückfahrt
Christian Hofbauer

3. Sep. **A44 Kanzberg, Karles- & Jochspitze / Allgäuer Alpen**
Aussichts- und abwechslungsreiche Kammwanderung in der
Hornbachkette mit Überschreitung dreier Gipfel: Kanzbergs (2009 m),
Karlespitze (2152 m) und Jochspitze (2232 m)
Start in Hinterhornbach; 1080 Hm↑↓, 14 km, ca. 7 h, T3/T4
Gisela Kirchner

4. - 7. **A45 Karwendel Höhenweg / Teil 1**

Sep. Die Sektion Nördlingen lädt ein.

So.: Mit der DB nach Reith bei Seefeld; Aufstieg zur Nördlinger Hütte (2234 m, DAV); 1130 Hm↑, 6½ km, 4 h, T2

Mo. Nördlinger Hütte - Solsteinhaus (1806 m, ÖAV); 370 Hm↑↓; 7 km, 4 h, T3

Di.: Solsteinhaus - Gipfelstürmerweg - Frau-Hitt-Sattel - Bergstation Seegrube, per Seilbahn nach Innsbruck; 900 Hm↑↓; 10 km, 5 h, T3

Mi.: Rückreise mit der DB

Peter Klein & Sophia Och

10. Sep. **A46 Große Schlicke**

Start in Musau (820 m) - Achsel - Raintal - Musauer Alm - Gr. Schlicke (2059 m) - Abstieg via Otto-Mayr-Hütte - Parkplatz, entsprechende Kondition obligatorisch; 1220 Hm↑↓, 15 km, 7 h, T3

Edith Schick

13./15. **A47 Bike&Hike - Schinder / Mangfallgebirge**

Sep. Seniorentour

Di.: Per DB nach Schliersee, mit dem Rad zum Spitzingsee, Übernachtung Albert-Link-Hütte (1053 m, DAV); 13 km, 450 Hm↑

Mi.: Radetappe zum Forsthaus Valepp; 5 km, 60 Hm↑
Bergtour auf den Trausnitzberg (1808 m) - Übergang zum Bayerischen Schinder - Schindertor - Abstieg übers Schinderkar zurück zum Rad-Depot; 1050 Hm↑↓, 11 km, 5 h; Ausrollen zur Albert-Link- Hütte

Do.: Heimfahrt mit der DB

Bernd Prause

13. Sep. **A48 Wanderung im Außerfern**



Von Heiterwang über den Gaissteig zur Hochalm (1605 m) und durch das Alptal zurück zum Ausgangspunkt; 700 Hm↑↓, 13 km, 5½ h, T2

Beate Schuster

17./18. **A49 Überschreitung Estergebirge**

Sep.

Sa.: Fahrt nach Oberau; Oberausteig - Frickenkar - Henneneck - Weilheimer Hütte (1955 m, DAV), optional Krottenkopf (2086 m) 1330 Hm↑, 7½ km, 4 h, T3

So.: Bischof (2033 m, weglos über die Nordflanke, Abstieg über SW-Rücken) - Hoher Fricken (1940 m) - Kuhfluchtsteig - Farchant - Oberau; 320 Hm↑, 1620 Hm↓, 11 km, T3

Christian Hofbauer

17. Sep. **A50 Tourenbus Zwei-Seen-Land** (Kochel- und Walchensee)

1. Freilichtmuseum Glentleiten

Start in Großweil - Glentleiten (Museumsbesuch) - Schlehdorf (Klosterwirt) - Bootsanleger - Überfahrt nach Kochel; 3½ km, T1
Ottmar Müller

2. »Blaue Reiter« / Kunstwandern

Bhf. Kochel - Kohlleite - Prälatenweg - Kochel - Franz Marc-Museum; 11 km, 250 Hm↑↓, T1

Claudia Reichenbacher

3. Kochelsee-Runde

Bootsanleger Kochel - Walchenseekraftwerk (Besichtigung) - Felsenweg - Schlehdorf - Überfahrt nach Kochel; 9 km, 3¼ h, T2
Sven Hack

4. Herzogstand über den Reitweg

Kesselbergpass - Herzogstand-Berggasthaus - Herzogstandgipfel (Pavillon) - Berggasthaus - Parkplatz Talstation; 950 Hm↑, 1050 Hm↓, 12 km, 6½ h, T2

Stefan Leinfelder

5. Herzogstand – Heimgarten, der Klassiker

Seilbahn - Herzogstandgipfel - Gratwanderung zum Heimgarten - Heimgartenhütte - Walchensee; 500 Hm↑, 1350 Hm↓, 6 h, 12 km, T3

Birgit & Alexander Schmid

6. Jochberg via Sonnenspitze

Kochel - Kienstein - Sonnenspitz - Jochberg (1565 m) - Jochberg-Alm - Kesselbergpass; 1100 Hm↑↓, 12 km, 6 h, T2

Bernd Prause

26. Sep. - **A51 Quer - Vom Wallberg zum Watzmann**

6. Okt. Ökologisch sensibilisiert und außergewöhnlich spannend zu Fuß über die Bayerischen Hausberge und die Bergsteigerdörfer von Kreuth nach Ramsau, über Sachrang und Schleching; Übernachtung auf AV-Hütten und in den Bergsteigerdörfern; Teilnahme in Abschnitten möglich

26. Sep. **A51/1**

Do. Mit DB und Bus nach Wildbad Kreuth; Wolfsschlucht - Blauberggrat - Halserspitze (1862 m) - Bayer. Wildalm - Gufferrhütte (1465 m, DAV); 1200 Hm↑, 500 Hm↓, 12 km, 6 h, T3

Bernd Prause

27. Sep. **A51/2**

Fr. Gufferrhütte - Bayrbachalm - Rieselsbergalm - Valepp - Waitzinger Alm - Pfanngraben - Rotwandhaus (1737 m, TAK), 1600 Hm↑, 1350 Hm↓, 22 km, 10 h, T3

Bernd Prause

28. Sep. **A51/3**

Sa. Rotwandhaus - Auerspitz (1810 m) - Sandbichler Alm - Sillberghaus (1080 m, privat); 185 Hm↑, 970 Hm↓, 6½ km, 4 h, T3

Bernd Prause

29. Sep. **A51/4**

So. Sillberghaus- Großer Traithen (1852 m) - Steilnerjoch - Himmelmoosalm - Brunnstein (1532 m) - Brunnsteinhaus (1360 m, DAV); 1400 Hm↑, 1070 Hm↓, 12 km, 6 h, T3

Bernd Prause

30. Sep. **A51/5**

Mo. Brunnsteinhaus - Buchau - Wall - Niederaudorf - Zollhausbrücke - Erlerberg - Stoanaalm - Spitzsteinhaus (1252 m); 920 Hm↑, 1000 Hm↓, 20 km, 8 h, T2

Bernd Prause

1. Okt. **A51/6**

Di. Spitzsteinhaus - Spitzstein (1598 m) - Brandelbergalm - Innerwald - Schreckalm - Priener Hütte (1411 m, DAV); 1100 Hm↑↓, 11 km, 5 h, T3

Bernd Prause

2. Okt. **A51/7**

Mi. Priener Hütte - Geigelstein (1808 m) - Roßalm - Haidenholzalm - Schleching (569 m); 500 Hm↑, 1220 Hm↓, 9½ km, 7 h, T2

Sven Hack

3. Okt. **A51/8**

Do. Schleching - Schmugglerweg - Kössen - Kaltenbach - Weißensteinalm - Straubinger Haus (1558 m, DAV); 1350 Hm↑, 360 Hm↓, 22 km, 8 h, T2

Sven Hack

4. Okt. **A51/9**

Fr. Straubinger Haus - Durchkaseralm - Steinplatte - Klemmerichsteig - Loferer Alm - Gföllsteig - Lofer - Triftsteig - Gh Antonia; 950 Hm↑, 1800 Hm↓, 24 km, 9 h, T2

Sven Hack


5./6. Okt. **A51/10**

Sa.: Gh Antonia - Maybergklamm - Alpasteig - Traunsteiner Hütte (1560 m, DAV) - Wachterlsteig - Schwarzbachwacht - Ramsau; 1150 Hm↑↓, 17 km, 9½ h, T2

So.: Heimfahrt mit der DB


Sven Hack

7. Okt. **A52 Hönig / Top-Aussichtsberg der Lechtaler**

Fr.  Fahrt nach Berwang; Bergwanderrunde durch das Älpelestal und via Sonnbergsattel auf den Hönig (2034 m), Abstieg über Sattelkopf, Kögele Hütte (Einkehr) zum Parkplatz; 740 Hm↑↓, 9 km, 5 h, T2

Otto Roger

11. Okt. **A53 Laber / Ammergauer Alpen**

 Runde von Oberammergau über den Schartenkopf (1636 m) auf den Laber (1686 m, Einkehr, Top-Aussichtsberg des deutschen Alpenraums), Abstieg via Soilasee und Soila-Alm zurück nach O'gau; 880 Hm↑↓, 11 km, 5 h, T3


Johannes Frese

15. Okt. **A54 FAQs Sektionsbus**

AV-Buskalender, Fahrkostenabrechnung, Rückgabe des Fahrzeuges, Technische Einweisung in den Sektionsbus, Schneeketten aufziehen Workshop am AV-Turm, 14:00 Uhr, 2½ h

Christian Hofbauer & Bernd Prause

25. Okt. **A55 »Zwölf Apostel« / Altmühltal**

 Runde über die Teufelskanzel mit toller Aussicht auf die Felsengruppe Zwölf Apostel, Einkehr in Mörsnheim und / oder Solnhofen, opt. Besichtigung der Solnhofener Sola-Basilika; 260 Hm↑↓, 13 km, 4 h, T1

Johannes Frese

25./26. **A56 Winterraum - Wintertraum**

Nov. Fr.: Elbigenalp / Lechtal; Aufstieg zur Hermann-von-Barth Hütte (2129 m, DAV); Übernachtung im Winterraum; 1100 Hm↑, 6½ km, 3½ h, T2

Sa.: Abstieg; 1100 Hm↓, 6½ km, 2½ h, T2
Je nach Schneelage Winter- oder Schneeschuhwanderung
Martin Dirr

Noch Ideen? - Wir möchten zusätzlich zu Gemeinschaftstouren motivieren. Diese Touren werden von den Teilnehmern selbst organisiert und in eigener Verantwortung durchgeführt. Hier bringt sich das AlpinCenter gern als Drehscheibe ein.

2.3 MTB-Programm

7. April **M01 MTB-Fahrtechnik mit Schwerpunkt Bremsen**
18 - 20 Uhr Technik-Training im Rahmen des DOBI, Donauwörth
Bernd Buchmann

23. April **M02 Fahrtechnik-Training »Grundlagen Trails«**
10 - 15 Uhr Training auf Trails im Umfeld von DON; Meldeschluss 7. April
Bernd Buchmann

23. / 24. **M03 Ladies Only - MTB-Fahrtechnik Basics**
April Für Ladies, die ins Mountainbiking einsteigen oder an fahrtechnischen Grundlagen arbeiten möchten. Training im Übungsgelände oder / und auf Trails im Umfeld von DON; Inhalt: Bike-Check, Position auf dem Bike, Blickführung, Brems- und Kurventechnik, Fahren auf Sand, Schotter, Wurzelteppich; MTB-Skala: S0 - S1
Bärbel Obermaier

14. / 15. **M04 Ladies Only - MTB-Fahrtechnik Aufbaukurs**
Mai Für Ladies, die die Basics draufhaben und mit ihrem Bike das nächste Level erreichen möchten. Training im Übungsgelände oder / und Trails im Umfeld DON; Inhalt: Kurzwiederholung Basics, Technik für enge Kurven und steile Abschnitte, Stufen und flache Treppen, größere Wurzeln, Steine, kleine Sprünge; MTB-Skala: S1 - S2
Bärbel Obermaier

21. / 22. **M05 MTB Zone Bikepark Geisskopf / Bayerischer Wald**
Mai Schwierigkeit MTB-Skala: S1 - S2, Protektoren empfohlen
Meldeschluss 7. April
Bernd Buchmann

8. Juni **A15 Outdoor-Erste-Hilfe-Kurs**
Was mache ich wenn...? Erstversorgung in MTB-relevanten Unfall-Szenarien
⇒ siehe Hauptprogramm

24. - 26. Juni **M06 Bike Republic Sölden / Ötztal**
Schwierigkeit MTB-Skala: S1 - S2, Protektoren empfohlen
Meldeschluss 12. Mai
Bernd Buchmann

Juli / Aug. **M07 Wie geht eigentlich?**
Alpencross über die Westalpen - Mehrtagestour wird in betreuter Projektgruppe erarbeitet.
Gerd Rudloff

19. - 21. Aug. **M08 3-Länder-Enduro-Trails Nauders / Tirol**
Schwierigkeit S2, vereinzelt S3, Protektoren empfohlen
Meldeschluss 23. Juni
Bernd Buchmann

Fortlaufende MTB-Veranstaltungen

DOBI - Offene MTB-Touren vor der Haustür

Start: Donnerstags um 18:00 Uhr
(März, April, Oktober um 17:30 Uhr) am AV Turm

MTB-Tour des Monats

Tagestouren in verschiedene Gebiete von regional bis alpin, z.B. Altmühl-panoramaweg, Zugspitzarena, Kesseltal, Rieskrater-Umfahrung
Termin wird 2-3 Wochen vorher auf der Website veröffentlicht

Technik-Trainingkurse für DAV Mitglieder

Kategorien: Anfänger, Fortgeschrittene, Profi

Anmeldung über das AlpinCenter, sobald eine Kleingruppe beisammen ist, wird das Training durchgeführt.

Ausrüstung

Funktionstüchtiges Mountainbike, vor der Tour prüfen (lassen), Helm (Pflicht), Handschuhe, Reparaturset (Felgenheber, Flickzeug, Luftpumpe, Ersatzschlauch), Getränk, Proviant, Wechselwäsche, Wetterschutz, passende Bremsbeläge

2.4 Jugendprogramm

23. April **J01 Mountainbike-Tour im Stadtwald**

13 - 17 Uhr Im Donauwörther Stadtwald mit dem MTB unterwegs, dabei Thematisierung von Rücksichtnahme und Spaß in der Natur
Jugendliche von 12 - 18 Jahre, Ausrüstung: MTB, Helm
Philipp Stark & Florian Siewert
✉ mountainbike@dav-donauwoerth.de

15. Mai **J02 Erfahre Deine Natur**

13 - 15 Uhr Schnupper-Biken für Kids - Auf einfachen Wegen »erradeln« wir die heimische Waldlandschaft und sammeln erste »Bike«-Erfahrung
Jugendliche von 8 - 12 Jahre, Ausrüstung: funktionsfähiges MTB, Helm
Karl Schmidt, Philipp Stark und Amelie Richter
✉ mountainbike@dav-donauwoerth.de

21. / 22. **J03 Biwak in Konstein / Altmühltal**

Mai Klettern, Biwak, Lagerfeuer und vieles mehr
Daniel Wagner & Valentine Huybrechts
✉ dani.wagner94@gmx.de

3. - 10. **J04 Kletterwoche in Arco / Gardasee**

Juni Campen, Slacklinen, Klettern, Shoppen, Eis essen - Ihr setzt die Limits!
Simon Wörle, Eva Hässelhoff & Ann Sophie Richter
✉ simonwoerle96@gmail.com oder caribu.as@outlook.de

25. Juni **J05 Feuer und Flamme**

18 Uhr Sommersonnenwendfeier am Wichtelesberg / DON
DAV Jugend

2. / 3. **J06 Karwendel - Hüttentour**

Juli Sa.: Fahrt in die Eng; Bus ⇒ Hst Johannestal, Aufstieg über den Kleinen Ahornboden zur Falkenhütte (1848 m, DAV);
900 Hm↑, 11 km, 4 h, T2
So.: Optional Mahnkopf (2094 m, + 260 Hm↑↓); über das Hohljoch (1794 m) in die Eng; 100 Hm↑, 740 Hm↓, 6½ km, 5 h, T2
Bustransfer zum Parkplatz

Daniel Wagner, Sarah Knauss

✉ dani.wagner94@gmx.de

23. Juli **J07 Edelrid Klettersteig / Allgäuer Alpen**

Fahrt nach Oberjoch, über Klettersteig (B/C) auf den Iseler (1876 m);
720 Hm↑↓, 6 h, Mindestalter 12 Jahre, Klettererfahrung obligatorisch

Tobias Dirr

✉ eva.haeselhoff@gmx.de, julian.plepla@gmx.de, tobiasdirr@gmx.de

17. Dez. **J08 Plätzle backen**

16 Uhr Untere Küche im Vereinsheim; DON, Hadergasse

Valentine Huybrechts

✉ valhuy@web.de

17. Dez. **J09 Sonnwendfeuer**

Wintersonnenwendfeier am Wichtelesberg / DON

DAV Jugend

2.5 Familienprogramm

21. - 23. **F01 Skifahrt Kleinwalsertal**

Jan. Ski fahren, Winterwandern, Touren gehen, Langlaufen
Selbstversorgerhütte in Riezlern, 15 Minuten vom Parkplatz

Natalia Schreiber & Thomas Baumgartner

✉ natalia.miller.schreiber@gmail.com; ☎ 0179 - 5 14 74 38

29. Jan. **F02 Winterwandern im Zauberwald**

Programm je nach Schneelage, mit Kindern bis zu 5 Jahren rund um
Donauwörth unterwegs

Kristina und Matthias Hahn

✉ tinefisch@hotmail.com; ☎ 0171 - 5 49 04 58

4. - 6. **F03 Skifahrt Nesselwang / Ostallgäu**

Feb. DAV Haus Reichenbach (AV Sekt. Landsberg) in direkter Nähe zum
Skigebiet mit Rodeln und Fackelwanderung, auch für kleine Kinder

Andrea und Tobias Ruß

☎ 0171 - 2 41 12 18

4. - 6. **F04 Skifahrt Ötztal**

Feb. AV-Selbstversorgerhütte Zwieselstein; Skifahren werden wir je nach Wetterlage in den Top-Skigebieten Obergurgl und Sölden.
Meldeschluss 5. Januar

Kristina Hambach und Thomas Baumgartner

✉ kristina.thomas.dav@gmx.de; ☎ 0176 - 34 46 88 66

12. Feb. **F05 Fackelwanderung mit den Kleinen**

In der Umgebung von DON unterwegs, Strecke je nach Wetter- / Schneelage, für Kinder von 3 bis 5

Tobias Schmalzbauer

✉ tobedikt@gmail.com ☎ 0162 - 9 11 07 06

18. - 20. **F06 Ski- und Sportwochenende / Sonthofen**

Feb. Schneeschuhwandern, Rodeln oder Skifahren in Ofterschwang (2 km), Jugendhaus Elias / Seifriedsberg mit Sporthalle für Volleyball, Tischtennis etc.; mit den größeren Kids stellen wir uns an einen Abend dem dortigen Escape Room

Verpflegung: Vollpension Erwachsene 42 €, Kinder (bis 16) 31 €, Familienzimmer mit Dusche / WC

Andrea Ruß

☎ 0171 - 2 41 12 18

12. März **F07 Was blüht denn da?**

Mit kleinen Kindern bis 5 Jahre unterwegs im Frühjahr

Kristina und Matthias Hahn

✉ tinefisch@hotmail.com; ☎ 0171 - 5 49 04 58

3. April **F08 Höhlentour in der Umgebung von Donauwörth**

Kaum zu glauben, wie viele Höhlen es hier in der Umgebung gibt.

Jochen Kessens

✉ jochen.pesahl@gmx.de; ☎ 0176 - 68 06 59 41

7. / 8. **F09 Tutzinger Hütte / Bayerische Voralpen**

Mai Sa.: Lenggries - Bergstation Brauneckbahn - Rotohrsattel - Tutzinger Hütte (1327 m, DAV); 600 Hm↑, 800 Hm↓, 8 km, T3

So.: Übergang zum Blomberg - Bergbahn-Mittelstation - Abfahrt via Sommerrodelbahn; 750 Hm↑, 900 Hm↓, 16 km, 7 h

Teilnahme nur für ausdauernde Kinder

Natalia Schreiber

✉ natalia.miller.schreiber@gmail.com; ☎ 0179 - 5 14 74 38

20. - 22. **F10 Wochenende auf dem Bauernhof (3 - 5 Jahre)**
 Mai Schwarzfelder Hof (Richtung Günzburg), Übernachtung im Schlaffass (max. 4 Pers./Fass); Tiere, Heuboden, Stockbrot, Wandern, Baden; für Kinder von 3 bis 5, Kosten pro Fass ca. 200 €, Meldeschluss 31. März
Tobias Schmalzbauer
 ✉ tobedikt@gmail.com ☎ 0162 - 91 10 70 6
-
29. Mai **F11 Wanderung Ruine Niederhaus / Hochhaus**
 Abenteuerwanderung zum Entdecken und Staunen für Groß und Klein
Martin und Natalie Eschey
 ✉ natalia.eschey@outlook.de, ☎ 0151 - 70 88 42 43
-
25. Juni **F12 Feuer und Flamme**
 Sommersonnwendfeier der AV-Jugend am Wichtelesberg / DON
-
2. / 3. **F13 Hoher Ifen / Kleinwalsertal**
 Juli Sa.: Hirschegg - Ghf Auenhütte - Hoher Ifen (2229 m) - Eugen Köhlerweg - Schwarzwasserhütte; 900 Hm↑, 580 Hm↓, 10 km, 4 h, T3
 So.: Hüttenabstieg via Melköde; 360 Hm↓, 5 km, 1½ h, T1
 Für Kinder ab 8 mit alpin erfahrener Begleitperson
Natalia Schreiber
 ✉ natalia.miller.schreiber@gmail.com; ☎ 0179 - 5 14 74 38
-
2. Juli **F14 Plitsch, Platsch**
 Wanderung in der Umgebung von Donauwörth mit Wassereinlagen für Kinder bis 5 Jahre
Kristina und Matthias Hahn
 ✉ tinefisch@hotmail.com; ☎ 0171 - 5 49 04 58
-
15. - 17. **F15 Camping-Wochenende im Altmühltal**
 Juli Kanu fahren, Steine klopfen, Wandern, ...; Zeltplatz im Altmühltal
Serena de Sanctis & Martin Schlottermüller
 ✉ sdesanctis@gmx.de; ☎ 0162 - 6 52 51 93
-
23. Juli **F16 Spiel und Bewegung nahe Donauwörth**
 Spaziergang von Spielplatz zu Spielplatz mit Kindern bis 5 Jahre
Tobias Schmalzbauer
 ✉ tobedikt@gmail.com; ☎ 0162 - 9 11 07 06
-

-
18. Sep. **F17 Mittelalter entdecken in Nördlingen**
Stadtmauerrundgang (3 km), Kneippanlage, Highlight: Besteigung des Daniels (90 m); auch für kleine Kinder geeignet
Martin und Natalie Eschey
✉ natalia.eschey@outlook.de, ☎ 0151 - 70 88 42 43
-
23. - 25. Sep. **F18 Erlebniswochenende in Konstein / Altmühltal**
Wandern, Klettern, Klettersteig, Lagerfeuer und vieles mehr; Haus der AV-Sekt. Ansbach in Aicha, Fr. ab 17:30 Uhr bis Sonntagnachmittag
Kristina Hambach und Thomas Baumgartner
✉ kristina.thomas.dav@gmx.de; ☎ 0176 - 34 46 88 66
-
8. / 9. Okt. **F19 Landsberger Hütte / Tannheimer Tal**
Sa.: Start am Vilsalpsee; Direktaufstieg zur Hütte (650 Hm↑, 4 km, 2½ h, T3) oder per Seilbahn auf das Neunerköpfe und über 3 Gipfel zur Hütte (600 Hm↑, 400 Hm↓, 7 km, 3 h, T2)
So.: Kirchendachsattel - Schrecksee - Hintere Schafwanne - Vilsalpsee; 480 Hm↑, 1100 Hm↓, 13½ km, 6 h, T2)
Natalia Schreiber
✉ natalia.miller.schreiber@gmail.com; ☎ 0179 - 5 14 74 38
-
8. Okt. **F20 Kastanien, Pilze und bunte Blätter**
Ein Tag in der Natur rund um Donauwörth mit kleinen Kindern
Kristina und Matthias Hahn
✉ tinefisch@hotmail.com; ☎ 0171 - 5 49 04 58
-
22. / 23. Okt. **F21 Sportwochenende in Sonthofen**
Jugendhaus Elias / Seifriedsberg; wir gehen wandern und Abenteuer erleben. Im Haus gibt es eine Sporthalle, Volleyball, Tischtennis, so dass viel Energie abgebaut werden kann.
Andrea und Tobias Ruß
☎ 0171 - 2 41 12 18
-
- ? **F22 Winterraumtour**
Ziel & Termin je nach Schneelage und Witterung; wie immer ein Genuss, (fast) allein im Hochgebirge unterwegs zu sein, über dem Feuer zu kochen und im Kerzenschein zu essen.
Kristina Hambach und Thomas Baumgartner
✉ kristina.thomas.dav@gmx.de; ☎ 0176 - 34 46 88 66
-

3 Ermäßigte Skipässe

Die Materialausleihe im AV-Turm hält vergünstigte Tagesskipässe für die Allgäuer Skigebiete Fellhorn/Kanzelwand, Söllereck, Nebelhorn, Walmendinger Horn und Ifen bereit.

Preise für einen Tagesskipass Saison 2021/2022

	DAV-Preis	Regulär
Schneemann Karte für Kinder Jahrgang 2016 und jünger direkt an der Kasse	-	9,00 €
Kinder Jahrgang 2006 bis 2015	19,00 €	20,00 €
Schüler, Studenten und Azubis Jahrgang 1996 und jünger sowie Jugendliche Jahrgang 2003 und 2004	31,50 €	40,50 €
Erwachsene (Jahrgang 2003 und älter)	40,50 €	52,50 €

Fortwährende Termine

- Montag 2. des Monats: Singabend
- Dienstag 1. des Monats: Stammtisch der Senioren, Vereinsheim, 19:00 Uhr
3. des Monats: Wanderung »Senioren für Senioren«, Karl Blank
19:00 Uhr: Fitnessgymnastik in der Stauferparkhalle,
Oktober bis März (nicht in den Schulferien)
- Mittwoch Halbtageswanderung in der Region (Gehzeit 2½ - 3 Std.), Treffpunkt
wird jeweils von Woche zu Woche in der Gruppe bekannt gegeben
(Info Tel. 0906 3447).
- Donnerstag 18:00 Uhr: DOBI anschl. Mountainbike Treff am AV-Turm
19:30 Uhr: Basketball in der Spindeltalturnhalle (nicht in den Ferien)
20:00 Uhr: Treffen im Vereinsheim (nicht an Feiertagen)
20:00 - 21:30 Uhr: Bürostunden und Materialausgabe
20:00 - 21:00 Uhr: AlpinCenter
- Freitag 1. des Monats, 20:00 Uhr: Treffen der Höhlengruppe im Vereinsheim